



**ФЕДЕРАЛЬНАЯ СЛУЖБА ГОСУДАРСТВЕННОЙ СТАТИСТИКИ  
УПРАВЛЕНИЕ ФЕДЕРАЛЬНОЙ СЛУЖБЫ ГОСУДАРСТВЕННОЙ СТАТИСТИКИ  
ПО СВЕРДЛОВСКОЙ ОБЛАСТИ И КУРГАНСКОЙ ОБЛАСТИ  
(СВЕРДЛОВСКСТАТ)**

*При использовании данных ссылка  
на Свердловскстат обязательна.  
Перепечатке и тиражированию не подлежит.*

**ИТОГИ ВСЕРОССИЙСКОЙ СЕЛЬСКОХОЗЯЙСТВЕННОЙ ПЕРЕПИСИ 2016 ГОДА**

**Том 3**

**ЗЕМЕЛЬНЫЕ РЕСУРСЫ И ИХ ИСПОЛЬЗОВАНИЕ ПО МУНИЦИПАЛЬНЫМ  
ОБРАЗОВАНИЯМ КУРГАНСКОЙ ОБЛАСТИ**

**СТАТИСТИЧЕСКИЙ СБОРНИК**

Курган  
2018

Итоги Всероссийской сельскохозяйственной переписи 2016 года. Земельные ресурсы и их использование по муниципальным образованиям Курганской области. Том 3. Статистический сборник. Управление Федеральной службы государственной статистики по Свердловской области и Курганской области. 2018. – 170 с.

**Общая редакция:**

Заместитель руководителя в г. Кургане

В.Г. Федоров

**Ответственный за выпуск:**

начальник отдела государственной статистики в г. Кургане

Е.Ю. Пайор

заместитель начальника отдела государственной статистики в г. Кургане

Н.В. Веселова

В издании представлены окончательные итоги Всероссийской сельскохозяйственной переписи 2016 года о наличии и использовании земельных ресурсов по муниципальным образованиям Курганской области.

В сборнике приведены данные об общей земельной площади, размере сельскохозяйственных угодий и их структуре по видам и категориям хозяйств; группировки объектов переписи по размеру земельной площади.

Данные представлены в абсолютных и относительных показателях.

Дата выпуска: 04.07.2018

© Управление Федеральной службы  
государственной статистики  
по Свердловской области и  
Курганской области, 2018

*e-mail: [info@ersds.ru](mailto:info@ersds.ru)*

*mail@fsgs45.ru*

*<http://sverdl.gks.ru>*

## СОДЕРЖАНИЕ

<b>ПРЕДИСЛОВИЕ</b> .....	<b>6</b>
<b>НАЛИЧИЕ И ИСПОЛЬЗОВАНИЕ ЗЕМЕЛЬНЫХ РЕСУРСОВ</b> .....	<b>7</b>
1. ПЛОЩАДЬ ЗЕМЕЛЬ В ХОЗЯЙСТВАХ ВСЕХ КАТЕГОРИЙ .....	7
2. ПЛОЩАДЬ ЗЕМЕЛЬ В СЕЛЬСКОХОЗЯЙСТВЕННЫХ ОРГАНИЗАЦИЯХ .....	9
3. ПЛОЩАДЬ ЗЕМЕЛЬ В КРЕСТЬЯНСКИХ (ФЕРМЕРСКИХ) ХОЗЯЙСТВАХ И У ИНДИВИДУАЛЬНЫХ ПРЕДПРИНИМАТЕЛЕЙ.....	11
4. ПЛОЩАДЬ ЗЕМЕЛЬ В ХОЗЯЙСТВАХ НАСЕЛЕНИЯ .....	13
5. ПЛОЩАДЬ ЗЕМЕЛЬ В ЛИЧНЫХ ПОДСОБНЫХ И ДРУГИХ ИНДИВИДУАЛЬНЫХ ХОЗЯЙСТВАХ ГРАЖДАН ПО ВИДАМ ЗЕМЛЕПОЛЬЗОВАНИЯ.....	14
6. ПЛОЩАДЬ ЗЕМЕЛЬ ЛИЧНЫХ ПОДСОБНЫХ И ДРУГИХ ИНДИВИДУАЛЬНЫХ ХОЗЯЙСТВ ГРАЖДАН В СЕЛЬСКИХ ПОСЕЛЕНИЯХ ПО ВИДАМ ЗЕМЛЕПОЛЬЗОВАНИЯ.....	16
7. ПЛОЩАДЬ ЗЕМЕЛЬ ЛИЧНЫХ ПОДСОБНЫХ И ДРУГИХ ИНДИВИДУАЛЬНЫХ ХОЗЯЙСТВ ГРАЖДАН В ГОРОДСКИХ ОКРУГАХ И В ГОРОДСКИХ ПОСЕЛЕНИЯХ ПО ВИДАМ ЗЕМЛЕПОЛЬЗОВАНИЯ.....	18
8. ПЛОЩАДЬ ЗЕМЕЛЬ ЛИЧНЫХ ПОДСОБНЫХ ХОЗЯЙСТВ ПО ВИДАМ ЗЕМЛЕПОЛЬЗОВАНИЯ .....	20
9. ПЛОЩАДЬ ЗЕМЕЛЬ ЛИЧНЫХ ПОДСОБНЫХ ХОЗЯЙСТВ В СЕЛЬСКИХ ПОСЕЛЕНИЯХ ПО ВИДАМ ЗЕМЛЕПОЛЬЗОВАНИЯ .....	22
10. ПЛОЩАДЬ ЗЕМЕЛЬ ЛИЧНЫХ ПОДСОБНЫХ ХОЗЯЙСТВ В ГОРОДСКИХ ОКРУГАХ И В ГОРОДСКИХ ПОСЕЛЕНИЯХ ПО ВИДАМ ЗЕМЛЕПОЛЬЗОВАНИЯ.....	24
11. ПЛОЩАДЬ ЗЕМЕЛЬ НЕКОММЕРЧЕСКИХ ОБЪЕДИНЕНИЙ ГРАЖДАН .....	26
12. ПЛОЩАДЬ ЗЕМЕЛЬ САДОВОДЧЕСКИХ НЕКОММЕРЧЕСКИХ ОБЪЕДИНЕНИЙ ГРАЖДАН.....	28
13. ПЛОЩАДЬ ЗЕМЕЛЬ ОГОРОДНИЧЕСКИХ НЕКОММЕРЧЕСКИХ ОБЪЕДИНЕНИЙ ГРАЖДАН.....	30
14. ПЛОЩАДЬ ЗЕМЕЛЬ ДАЧНЫХ НЕКОММЕРЧЕСКИХ ОБЪЕДИНЕНИЙ ГРАЖДАН.....	32
<b>СТРУКТУРА ЗЕМЕЛЬНЫХ РЕСУРСОВ</b> .....	<b>34</b>
15. СТРУКТУРА СЕЛЬСКОХОЗЯЙСТВЕННЫХ УГОДИЙ ПО КАТЕГОРИЯМ ХОЗЯЙСТВ .....	34
16. СТРУКТУРА СЕЛЬСКОХОЗЯЙСТВЕННЫХ УГОДИЙ В ХОЗЯЙСТВАХ ВСЕХ КАТЕГОРИЙ .....	36
17. СТРУКТУРА СЕЛЬСКОХОЗЯЙСТВЕННЫХ УГОДИЙ В СЕЛЬСКОХОЗЯЙСТВЕННЫХ ОРГАНИЗАЦИЯХ .....	38
18. СТРУКТУРА СЕЛЬСКОХОЗЯЙСТВЕННЫХ УГОДИЙ В КРЕСТЬЯНСКИХ (ФЕРМЕРСКИХ) ХОЗЯЙСТВАХ И У ИНДИВИДУАЛЬНЫХ ПРЕДПРИНИМАТЕЛЕЙ .....	40
19. СТРУКТУРА СЕЛЬСКОХОЗЯЙСТВЕННЫХ УГОДИЙ В ЛИЧНЫХ ПОДСОБНЫХ И ДРУГИХ ИНДИВИДУАЛЬНЫХ ХОЗЯЙСТВАХ ГРАЖДАН .....	42
20. СТРУКТУРА ОБЩЕЙ ЗЕМЕЛЬНОЙ ПЛОЩАДИ ПО ВИДАМ ИСПОЛЬЗОВАНИЯ В ЛИЧНЫХ ПОДСОБНЫХ И ДРУГИХ ИНДИВИДУАЛЬНЫХ ХОЗЯЙСТВАХ ГРАЖДАН .....	44
21. СТРУКТУРА ОБЩЕЙ ЗЕМЕЛЬНОЙ ПЛОЩАДИ ПО ВИДАМ ИСПОЛЬЗОВАНИЯ В ЛИЧНЫХ ПОДСОБНЫХ И ДРУГИХ ИНДИВИДУАЛЬНЫХ ХОЗЯЙСТВАХ ГРАЖДАН В СЕЛЬСКИХ ПОСЕЛЕНИЯХ.....	46
22. СТРУКТУРА ОБЩЕЙ ЗЕМЕЛЬНОЙ ПЛОЩАДИ ПО ВИДАМ ИСПОЛЬЗОВАНИЯ В ЛИЧНЫХ ПОДСОБНЫХ И ДРУГИХ ИНДИВИДУАЛЬНЫХ ХОЗЯЙСТВАХ ГРАЖДАН В ГОРОДСКИХ ОКРУГАХ И В ГОРОДСКИХ ПОСЕЛЕНИЯХ.....	48
23. СТРУКТУРА ОБЩЕЙ ЗЕМЕЛЬНОЙ ПЛОЩАДИ ПО ВИДАМ ИСПОЛЬЗОВАНИЯ В ЛИЧНЫХ ПОДСОБНЫХ ХОЗЯЙСТВАХ В СЕЛЬСКИХ ПОСЕЛЕНИЯХ	50
24. СТРУКТУРА ПЛОЩАДИ ЗЕМЕЛЬНЫХ УЧАСТКОВ ПО ВИДАМ ИСПОЛЬЗОВАНИЯ В НЕКОММЕРЧЕСКИХ ОБЪЕДИНЕНИЯХ ГРАЖДАН .....	52

## СОДЕРЖАНИЕ

25. СТРУКТУРА ПЛОЩАДИ ЗЕМЕЛЬНЫХ УЧАСТКОВ ПО ВИДАМ ИСПОЛЬЗОВАНИЯ В САДОВОДЧЕСКИХ НЕКОММЕРЧЕСКИХ ОБЪЕДИНЕНИЯХ ГРАЖДАН .....	54
26. СТРУКТУРА ПЛОЩАДИ ЗЕМЕЛЬНЫХ УЧАСТКОВ ПО ВИДАМ ИСПОЛЬЗОВАНИЯ В ОГОРОДНИЧЕСКИХ НЕКОММЕРЧЕСКИХ ОБЪЕДИНЕНИЯХ ГРАЖДАН .....	56
27. СТРУКТУРА ПЛОЩАДИ ЗЕМЕЛЬНЫХ УЧАСТКОВ ПО ВИДАМ ИСПОЛЬЗОВАНИЯ В ДАЧНЫХ НЕКОММЕРЧЕСКИХ ОБЪЕДИНЕНИЯХ ГРАЖДАН .....	58
<b>ГРУППИРОВКИ ОБЪЕКТОВ ПЕРЕПИСИ ПО РАЗМЕРУ ЗЕМЕЛЬНОЙ ПЛОЩАДИ .....</b>	<b>60</b>
28. ГРУППИРОВКА СЕЛЬСКОХОЗЯЙСТВЕННЫХ ОРГАНИЗАЦИЙ ПО РАЗМЕРУ ЗЕМЕЛЬНОЙ ПЛОЩАДИ .....	60
29. ГРУППИРОВКА КРЕСТЬЯНСКИХ (ФЕРМЕРСКИХ) ХОЗЯЙСТВ И ИНДИВИДУАЛЬНЫХ ПРЕДПРИНИМАТЕЛЕЙ ПО РАЗМЕРУ ЗЕМЕЛЬНОЙ ПЛОЩАДИ .....	81
30. ГРУППИРОВКА ЛИЧНЫХ ПОДСОБНЫХ ХОЗЯЙСТВ ПО РАЗМЕРУ ЗЕМЕЛЬНОЙ ПЛОЩАДИ .....	104
31. ГРУППИРОВКА НЕКОММЕРЧЕСКИХ ОБЪЕДИНЕНИЙ ГРАЖДАН ПО РАЗМЕРУ ЗЕМЕЛЬНОЙ ПЛОЩАДИ .....	118
32. ГРУППИРОВКА САДОВОДЧЕСКИХ НЕКОММЕРЧЕСКИХ ОБЪЕДИНЕНИЙ ГРАЖДАН ПО РАЗМЕРУ ЗЕМЕЛЬНОЙ ПЛОЩАДИ .....	124
33. ГРУППИРОВКА ОГОРОДНИЧЕСКИХ НЕКОММЕРЧЕСКИХ ОБЪЕДИНЕНИЙ ГРАЖДАН ПО РАЗМЕРУ ЗЕМЕЛЬНОЙ ПЛОЩАДИ .....	131
34. ГРУППИРОВКА ДАЧНЫХ НЕКОММЕРЧЕСКИХ ОБЪЕДИНЕНИЙ ГРАЖДАН ПО РАЗМЕРУ ЗЕМЕЛЬНОЙ ПЛОЩАДИ .....	138
<b>МЕТОДОЛОГИЧЕСКИЕ ПОЯСНЕНИЯ .....</b>	<b>146</b>
<b>ДИАГРАММЫ.....</b>	<b>149</b>
1. ОБЩАЯ ПЛОЩАДЬ ЗЕМЛИ, ПЛОЩАДЬ СЕЛЬСКОХОЗЯЙСТВЕННЫХ УГОДИЙ И ПАШНИ В СРЕДНЕМ НА ОДНУ СЕЛЬСКОХОЗЯЙСТВЕННУЮ ОРГАНИЗАЦИЮ В 2006 И 2016 ГГ. ....	149
2. ОБЩАЯ ПЛОЩАДЬ ЗЕМЛИ, ПЛОЩАДЬ СЕЛЬСКОХОЗЯЙСТВЕННЫХ УГОДИЙ И ПАШНИ В СРЕДНЕМ НА ОДНУ СЕЛЬСКОХОЗЯЙСТВЕННУЮ ОРГАНИЗАЦИЮ (по типам предприятий) В 2016 Г. ....	150
3. ОБЩАЯ ПЛОЩАДЬ ЗЕМЛИ, ПЛОЩАДЬ СЕЛЬСКОХОЗЯЙСТВЕННЫХ УГОДИЙ И ПАШНИ В СРЕДНЕМ НА ОДНО КРЕСТЬЯНСКОЕ (ФЕРМЕРСКОЕ) ХОЗЯЙСТВО И ИНДИВИДУАЛЬНОГО ПРЕДПРИНИМАТЕЛЯ В 2006 И 2016 ГГ. ....	151
4. ОБЩАЯ ПЛОЩАДЬ ЗЕМЛИ, ПЛОЩАДЬ СЕЛЬСКОХОЗЯЙСТВЕННЫХ УГОДИЙ И ПАШНИ В СРЕДНЕМ НА ОДНО КРЕСТЬЯНСКОЕ (ФЕРМЕРСКОЕ) ХОЗЯЙСТВО И ОДНОГО ИНДИВИДУАЛЬНОГО ПРЕДПРИНИМАТЕЛЯ В 2016 Г. ....	152
5. ОБЩАЯ ПЛОЩАДЬ ЗЕМЛИ, ПЛОЩАДЬ СЕЛЬСКОХОЗЯЙСТВЕННЫХ УГОДИЙ И ПАШНИ В СРЕДНЕМ НА ОДНО ЛИЧНОЕ ПОДСОБНОЕ ХОЗЯЙСТВО В 2006 И 2016 ГГ. ....	153
6. УДЕЛЬНЫЙ ВЕС ИСПОЛЬЗУЕМЫХ СЕЛЬСКОХОЗЯЙСТВЕННЫХ УГОДИЙ В 2006 И 2016 ГГ. ....	154
7. УДЕЛЬНЫЙ ВЕС ИСПОЛЬЗУЕМЫХ СЕЛЬСКОХОЗЯЙСТВЕННЫХ УГОДИЙ В 2016 Г. ....	155
8. СТРУКТУРА СЕЛЬСКОХОЗЯЙСТВЕННЫХ УГОДИЙ ПО КАТЕГОРИЯМ ХОЗЯЙСТВ В 2006 И 2016 ГГ. ....	156
9. СТРУКТУРА СЕЛЬСКОХОЗЯЙСТВЕННЫХ УГОДИЙ ПО КАТЕГОРИЯМ ХОЗЯЙСТВ В 2016 Г. ....	157
10. СТРУКТУРА ОБЩЕЙ ЗЕМЕЛЬНОЙ ПЛОЩАДИ ПО ВИДАМ ИСПОЛЬЗОВАНИЯ В ЛИЧНЫХ ПОДСОБНЫХ И ДРУГИХ ИНДИВИДУАЛЬНЫХ ХОЗЯЙСТВАХ ГРАЖДАН В 2006 И 2016 ГГ. ....	158
11. СТРУКТУРА ПЛОЩАДИ ЗЕМЕЛЬНЫХ УЧАСТКОВ ПО ВИДАМ ИСПОЛЬЗОВАНИЯ В НЕКОММЕРЧЕСКИХ САДОВОДЧЕСКИХ ОБЪЕДИНЕНИЯХ ГРАЖДАН В 2006 И 2016 ГГ. ....	159
12. СТРУКТУРА ПЛОЩАДИ ЗЕМЕЛЬНЫХ УЧАСТКОВ ПО ВИДАМ ИСПОЛЬЗОВАНИЯ В НЕКОММЕРЧЕСКИХ ОГОРОДНИЧЕСКИХ ОБЪЕДИНЕНИЯХ ГРАЖДАН В 2006 И 2016 ГГ. ....	160
13. УДЕЛЬНЫЙ ВЕС РАЙОНОВ КУРГАНСКОЙ ОБЛАСТИ В ОБЩЕЙ ПЛОЩАДИ СЕЛЬСКОХОЗЯЙСТВЕННЫХ УГОДИЙ .....	161



## СОДЕРЖАНИЕ

---

14. УДЕЛЬНЫЙ ВЕС ЗАБРОШЕННЫХ ЗЕМЕЛЬНЫХ УЧАСТКОВ В ЛИЧНЫХ ПОДСОБНЫХ ХОЗЯЙСТВАХ.....	162
15. СРЕДНИЙ РАЗМЕР СЕЛЬСКОХОЗЯЙСТВЕННЫХ УГОДИЙ В СЕЛЬСКОХОЗЯЙСТВЕННЫХ ОРГАНИЗАЦИЯХ, НЕ ОТНОСЯЩИХСЯ К СУБЪЕКТАМ МАЛОГО ПРЕДПРИНИМАТЕЛЬСТВА.....	163
16. СРЕДНИЙ РАЗМЕР СЕЛЬСКОХОЗЯЙСТВЕННЫХ УГОДИЙ В МАЛЫХ СЕЛЬСКОХОЗЯЙСТВЕННЫХ ПРЕДПРИЯТИЯХ (БЕЗ МИКРОПРЕДПРИЯТИЙ).....	164
17. СРЕДНИЙ РАЗМЕР СЕЛЬСКОХОЗЯЙСТВЕННЫХ УГОДИЙ В КРЕСТЬЯНСКИХ (ФЕРМЕРСКИХ) ХОЗЯЙСТВАХ .....	165
18. СРЕДНИЙ РАЗМЕР СЕЛЬСКОХОЗЯЙСТВЕННЫХ УГОДИЙ У ИНДИВИДУАЛЬНЫХ ПРЕДПРИНИМАТЕЛЕЙ .....	166
19. УДЕЛЬНЫЙ ВЕС ФАКТИЧЕСКИ ИСПОЛЬЗУЕМЫХ СЕЛЬСКОХОЗЯЙСТВЕННЫХ УГОДИЙ В СЕЛЬСКОХОЗЯЙСТВЕННЫХ ОРГАНИЗАЦИЯХ, НЕ ОТНОСЯЩИХСЯ К СУБЪЕКТАМ МАЛОГО ПРЕДПРИНИМАТЕЛЬСТВА .....	167
20. УДЕЛЬНЫЙ ВЕС ФАКТИЧЕСКИ ИСПОЛЬЗУЕМЫХ СЕЛЬСКОХОЗЯЙСТВЕННЫХ УГОДИЙ В МАЛЫХ СЕЛЬСКОХОЗЯЙСТВЕННЫХ ПРЕДПРИЯТИЯХ (БЕЗ МИКРОПРЕДПРИЯТИЙ) .....	168
21. УДЕЛЬНЫЙ ВЕС ФАКТИЧЕСКИ ИСПОЛЬЗУЕМЫХ СЕЛЬСКОХОЗЯЙСТВЕННЫХ УГОДИЙ В КРЕСТЬЯНСКИХ (ФЕРМЕРСКИХ) ХОЗЯЙСТВАХ .....	169
22. УДЕЛЬНЫЙ ВЕС ФАКТИЧЕСКИ ИСПОЛЬЗУЕМЫХ СЕЛЬСКОХОЗЯЙСТВЕННЫХ УГОДИЙ У ИНДИВИДУАЛЬНЫХ ПРЕДПРИНИМАТЕЛЕЙ .....	170



## ПРЕДИСЛОВИЕ

В томе 3 представлены окончательные итоги Всероссийской сельскохозяйственной переписи 2016 года о наличии и использовании земельных ресурсов по муниципальным образованиям Курганской области.

В сборнике содержатся данные об общей земельной площади, размере сельскохозяйственных угодий в сельскохозяйственных организациях, крестьянских (фермерских) хозяйствах и у индивидуальных предпринимателей, личных подсобных и других индивидуальных хозяйствах граждан в сельских поселениях, городских округах и городских поселениях, садоводческих, огороднических и дачных некоммерческих объединениях граждан, приведены группировки объектов переписи по размеру земельной площади.

В отдельном разделе размещены таблицы по структуре сельскохозяйственных угодий в разрезе категорий хозяйств, земельной площади по видам использования в личных подсобных и других индивидуальных хозяйствах граждан и некоммерческих объединениях.

В издании представлены методологические пояснения к показателям по основным показателям наличия и использования земельных ресурсов в целом по Курганской области и муниципальным образованиям.

### В сборнике приняты условные обозначения:

- - явление отсутствует

0,0 - значение показателя меньше 0,1

0,00 - значение показателя меньше 0,01

... - данные не публикуются в целях обеспечения конфиденциальности первичных статистических данных, полученных от респондентов, в соответствии с Федеральным законом от 29.11.2007г № 282 - ФЗ «Об официальном статистическом учете и системе государственной статистики в Российской Федерации» (п.5, ст.4; ч.1, ст.9)

В некоторых случаях незначительные расхождения между итогом и суммой данных объясняются их округлением.



## НАЛИЧИЕ И ИСПОЛЬЗОВАНИЕ ЗЕМЕЛЬНЫХ РЕСУРСОВ

Таблица 1

### 1. ПЛОЩАДЬ ЗЕМЕЛЬ В ХОЗЯЙСТВАХ ВСЕХ КАТЕГОРИЙ

(на 1 июля 2016 года; гектаров)

	Общая площадь земли	из нее сельскохозяйственные угодья	в том числе					Из общей площади сельскохозяйственных угодий фактически использовались	Мелиорированные земли <sup>1)</sup>			
			пашня	сенокосы	пастбища	многолетние насаждения	залежь		орошаемые сельскохозяйственные угодья	из них с фактически действующей оросительной системой	осушаемые сельскохозяйственные угодья	из них с фактически действующей осушительной сетью
<b>Курганская область</b>	<b>2150958,6</b>	<b>2131065,6</b>	<b>1774315,1</b>	<b>132324,8</b>	<b>104446,5</b>	<b>2414,6</b>	<b>117564,5</b>	<b>1953285,6</b>	<b>5854,8</b>	<b>2183,1</b>	..	-
<b>Муниципальные районы</b>	<b>2138765,7</b>	<b>2120627,4</b>	<b>1766836,1</b>	<b>132077,8</b>	<b>104392,3</b>	<b>1634,7</b>	<b>115686,5</b>	<b>1944851,3</b>	<b>5633,8</b>	<b>2012,1</b>	..	-
Альменевский район	67458,1	65413,3	47231,0	7789,5	2617,6	30,3	7745,0	56233,4	-	-	-	-
Белозерский район	54718,1	54147,4	33673,4	10438,1	7103,7	57,6	2874,5	47791,2	..	-	-	-
Варгашинский район	72613,2	71925,4	64232,4	3295,6	1031,1	92,2	3274,0	67150,5	..	-	-	-
Далматовский район	91551,0	91103,6	66604,9	15067,7	3643,0	123,6	5664,4	77545,2	-	-	-	-
Звериноголовский район	55828,9	55699,9	51883,5	2280,5	720,9	26,5	788,6	52013,3	-	-	-	-
Каргапольский район	89427,1	88977,3	69763,6	7697,5	7102,7	106,9	4306,7	84104,3	..	-	-	-
Катайский район	49237,2	48679,6	24134,8	4133,0	2404,8	50,7	17956,2	30673,4	-	-	-	-
Кетовский район	92917,6	91068,3	81678,8	3808,6	2923,6	416,7	2240,7	88425,1	3794,0	2011,6	-	-
Куртамышский район	137086,3	135234,3	107758,3	6322,1	9548,1	100,6	11505,2	121813,7	-	-	-	-
Лебяжьеvский район	126968,0	124286,4	103703,2	7419,0	8699,5	35,8	4428,9	117475,2	-	-	-	-
Макушинский район	137238,2	136918,0	123143,3	5654,3	5164,2	17,7	2938,5	130795,5	-	-	-	-



## НАЛИЧИЕ И ИСПОЛЬЗОВАНИЕ ЗЕМЕЛЬНЫХ РЕСУРСОВ

	Общая площадь земли	из нее сельскохозяйственные угодья	в том числе					Из общей площади сельскохозяйственных угодий фактически использовались	Мелиорированные земли <sup>1)</sup>			
			пашня	сенокосы	пастбища	многолетние насаждения	залежь		орошаемые сельскохозяйственные угодья	из них с фактически действующей оросительной системой	осушаемые сельскохозяйственные угодья	из них с фактически действующей оросительной сетью
Мишкинский район	64030,4	63788,8	52707,5	3659,3	3411,5	48,3	3962,3	59826,4	-	-	-	-
Мокроусовский район	77547,4	77290,9	69416,2	4325,7	2228,4	33,6	1286,9	75928,0	..	-	..	-
Петуховский район	79661,7	78316,3	64561,7	8704,8	1821,7	33,7	3194,4	73720,4	-	-	-	-
Половинский район	118728,8	118421,2	102594,8	3776,4	6483,6	33,7	5532,7	111998,0	-	-	-	-
Притобольный район	86893,5	86437,4	80793,0	3314,8	1759,2	25,4	545,0	85194,4	-	-	-	-
Сафакулевский район	57230,6	56857,7	45256,6	6925,9	3125,3	25,3	1524,7	55161,8	-	-	-	-
Целинный район	184515,3	182978,0	154916,1	7095,9	18345,9	32,6	2587,5	155277,0	-	-	..	-
Частоозерский район	41365,2	41266,8	35830,1	1294,7	2230,1	15,9	1896,0	39233,8	..	-	-	-
Шадринский район	146355,4	145779,4	122834,9	8908,4	4953,0	116,6	8966,6	136795,3	..	..	-	-
Шатровский район	70540,4	70183,0	61799,8	3467,0	2630,3	63,2	2222,7	67631,4	-	-	-	-
Шумихинский район	76571,8	76244,5	54307,4	2456,9	2184,9	54,1	17241,2	58964,8	-	-	-	-
Щучанский район	87881,2	87471,2	81951,5	1719,7	1149,4	49,1	2601,6	83245,1	-	-	-	-
Юргамышский район	72400,3	72138,7	66059,2	2522,6	3109,9	44,7	402,3	67854,0	-	-	-	-
<b>Городские округа</b>	<b>12192,9</b>	<b>10438,1</b>	<b>7479,0</b>	<b>247,0</b>	<b>54,2</b>	<b>779,9</b>	<b>1878,0</b>	<b>8434,3</b>	<b>221,0</b>	<b>171,0</b>	-	-
город Курган	10139,8	8738,5	6748,6	247,0	54,2	711,9	976,8	7635,9	221,0	171,0	-	-
город Шадринск	2053,0	1699,6	730,4	-	-	68,0	901,2	798,4	-	-	-	-

<sup>1)</sup> По сельскохозяйственным организациям, крестьянским (фермерским) хозяйствам и индивидуальным предпринимателям





Таблица 2

**2. ПЛОЩАДЬ ЗЕМЕЛЬ В СЕЛЬСКОХОЗЯЙСТВЕННЫХ ОРГАНИЗАЦИЯХ**

(на 1 июля 2016 года; гектаров)

	Общая площадь земли	из нее сельскохозяйственные угодья	в том числе					Из общей площади сельскохозяйственных угодий фактически использовались	Мелиорированные земли			
			пашня	сенокосы	пастбища	многолетние насаждения	залежь		орошаемые сельскохозяйственные угодья	из них с фактически действующей оросительной системой	осушаемые сельскохозяйственные угодья	из них с фактически действующей осушительной сетью
<b>Курганская область</b>	<b>1329589,2</b>	<b>1320042,8</b>	<b>1109686,5</b>	<b>73004,2</b>	<b>80489,0</b>	<b>121,5</b>	<b>56741,6</b>	<b>1210043,5</b>	<b>2224,4</b>	<b>2172,4</b>	<b>..</b>	<b>-</b>
<b>Муниципальные районы</b>	<b>1322799,1</b>	<b>1313328,4</b>	<b>1104008,2</b>	<b>72757,6</b>	<b>80439,8</b>	<b>88,2</b>	<b>56034,6</b>	<b>1204161,9</b>	<b>2004,6</b>	<b>2002,6</b>	<b>..</b>	<b>-</b>
Альменевский район	41289,3	39511,4	32516,0	..	1627,0	-	4313,0	33763,4	-	-	-	-
Белозерский район	34428,8	34341,4	22352,9	6765,3	5210,2	-	..	31493,4	-	-	-	-
Варгашинский район	49934,2	49590,4	47017,2	..	..	..	1808,6	47781,8	-	-	-	-
Далматовский район	62293,5	62217,0	48417,6	10090,0	1858,0	..	1836,4	52716,6	-	-	-	-
Звериноголовский район	8545,0	8541,0	..	..	..	-	-	..	-	-	-	-
Каргапольский район	74596,4	74582,4	57587,3	6694,1	6828,7	-	3472,3	70543,8	-	-	-	-
Катайский район	29969,2	29848,7	11508,9	541,6	925,0	-	16873,2	12975,5	-	-	-	-
Кетовский район	45901,6	45425,6	42284,3	897,1	2148,2	..	..	44973,9	..	..	-	-
Куртамышский район	77186,0	75789,6	60263,6	1944,6	7735,1	-	5846,3	68529,6	-	-	-	-
Лебяжьеvский район	93833,9	91396,1	78389,9	5298,0	7644,6	-	..	89385,0	-	-	-	-
Макушинский район	83355,6	83257,0	76320,0	2169,0	4768,0	-	-	80483,0	-	-	-	-
Мишкинский район	39078,1	39072,9	35075,9	..	..	-	-	39072,9	-	-	-	-
Мокроусовский район	37471,1	37470,7	34074,7	..	..	-	-	37470,7	-	-	..	-

## НАЛИЧИЕ И ИСПОЛЬЗОВАНИЕ ЗЕМЕЛЬНЫХ РЕСУРСОВ

	Общая площадь земли	из нее сельскохозяйственные угодья	в том числе					Из общей площади сельскохозяйственных угодий фактически использовались	Мелиорированные земли			
			пашня	сенокосы	пастбища	многолетние насаждения	залежь		орошаемые сельскохозяйственные угодья	из них с фактически действующей оросительной системой	осушаемые сельскохозяйственные угодья	из них с фактически действующей осушительной сетью
Петуховский район	53929,4	52798,4	43944,0	6888,4	..	-	..	50707,0	-	-	-	-
Половинский район	47858,2	47838,5	41322,8	1880,6	4624,1	..	-	47838,5	-	-	-	-
Притобольный район	35834,8	35803,1	33487,1	1074,0	1242,0	-	-	35241,1	-	-	-	-
Сафакулевский район	23416,6	23397,0	21347,0	..	..	-	-	23397,0	-	-	-	-
Целинный район	119152,1	117915,5	98386,2	5298,5	14230,8	-	-	93343,2	-	-	-	-
Частоозерский район	..	..	..	..	..	-	-	..	-	-	-	-
Шадринский район	123659,5	123524,4	103332,2	8299,5	4867,7	..	7022,0	116496,4	..	..	-	-
Шатровский район	45976,9	45926,4	40047,0	3330,4	2549,0	-	-	45666,4	-	-	-	-
Шумихинский район	51899,9	51899,9	36547,1	..	..	-	12492,8	39407,1	-	-	-	-
Щучанский район	79856,0	79848,0	76328,0	1333,0	..	-	..	77026,0	-	-	-	-
Юргамышский район	51786,0	51786,0	46847,5	1914,1	3024,4	-	-	47992,6	-	-	-	-
<b>Городские округа</b>	<b>6790,1</b>	<b>6714,4</b>	<b>5678,3</b>	<b>246,6</b>	<b>49,2</b>	<b>..</b>	<b>707,0</b>	<b>5881,6</b>	<b>219,8</b>	<b>169,8</b>	-	-
город Курган	6057,8	5982,4	5378,3	246,6	49,2	..	..	5581,6	219,8	169,8	-	-
город Шадринск	..	..	..	-	-	-	..	..	-	-	-	-



Таблица 3

**3. ПЛОЩАДЬ ЗЕМЕЛЬ В КРЕСТЬЯНСКИХ (ФЕРМЕРСКИХ) ХОЗЯЙСТВАХ И У ИНДИВИДУАЛЬНЫХ ПРЕДПРИНИМАТЕЛЕЙ**

(на 1 июля 2016 года; гектаров)

	Общая площадь земли	из нее сельскохозяйственные угодья	в том числе					Из общей площади сельскохозяйственных угодий фактически использовались	Мелиорированные земли			
			пашня	сенокосы	пастбища	многолетние насаждения	залежь		орошаемые сельскохозяйственные угодья	из них с фактически действующей оросительной системой	осушаемые сельскохозяйственные угодья	из них с фактически действующей осушительной сетью
<b>Курганская область</b>	<b>673065,8</b>	<b>672592,3</b>	<b>609901,6</b>	<b>22991,1</b>	<b>18100,3</b>	<b>16,9</b>	<b>21582,5</b>	<b>644052,1</b>	<b>3630,4</b>	..	..	-
<b>Муниципальные районы</b>	<b>673036,6</b>	<b>672574,1</b>	<b>609889,5</b>	<b>22991,1</b>	<b>18095,3</b>	<b>15,7</b>	<b>21582,5</b>	<b>644033,8</b>	<b>3629,2</b>	..	..	-
Альменевский район	10371,8	10371,8	9076,2	590,1	350,5	-	355,0	10016,8	-	-	-	-
Белозерский район	13776,7	13626,6	10438,6	1661,7	1264,4	-	261,9	12718,0	..	-	-	-
Варгашинский район	18815,0	18801,0	16687,9	1013,1	..	-	..	17203,1	..	-	-	-
Далматовский район	23076,5	23071,5	16836,3	2674,2	1614,0	-	..	20894,5	-	-	-	-
Звериноголовский район	44125,1	44125,1	43620,1	364,0	141,0	-	-	43458,1	-	-	-	-
Каргапольский район	9745,4	9743,6	9253,0	221,6	269,0	-	-	9743,6	..	-	-	-
Катайский район	15289,5	15284,2	12060,4	1729,4	1167,7	-	326,7	14907,5	-	-	-	-
Кетовский район	37826,3	37726,3	36807,0	359,7	559,6	-	-	37682,0	1789,9	..	-	-
Куртамышский район	50648,3	50639,3	43943,0	1584,6	1758,7	..	3338,0	46799,6	-	-	-	-
Лебяжьевский район	25214,3	25214,1	22590,5	1140,6	713,0	-	770,0	24009,4	-	-	-	-
Макушинский район	51747,2	51747,2	45621,0	3031,5	392,5	-	2702,2	48635,0	-	-	-	-
Мишкинский район	17314,9	17314,3	14168,0	557,0	384,0	-	2205,3	15109,0	-	-	-	-
Мокроусовский район	36466,7	36466,7	34955,7	418,0	..	-	1039,0	35351,7	..	-	-	-
Петуховский район	19097,5	19097,5	15775,7	1287,8	820,7	-	1213,3	17574,2	-	-	-	-

## НАЛИЧИЕ И ИСПОЛЬЗОВАНИЕ ЗЕМЕЛЬНЫХ РЕСУРСОВ

	Общая площадь земли	из нее сельскохозяйственные угодья	в том числе					Из общей площади сельскохозяйственных угодий фактически использовались	Мелиорированные земли			
			пашня	сенокосы	пастбища	многолетние насаждения	залежь		орошаемые сельскохозяйственные угодья	из них с фактически действующей оросительной системой	осушаемые сельскохозяйственные угодья	из них с фактически действующей осушительной сетью
Половинский район	64803,9	64732,6	59200,2	1151,0	1835,0	-	2546,4	61295,7	-	-	-	-
Притобольный район	49578,9	49574,9	46867,4	2071,2	516,3	-	..	49318,9	-	-	-	-
Сафакулевский район	15617,5	15617,5	14726,6	564,6	233,0	-	93,3	15353,0	-	-	-	-
Целинный район	60939,6	60939,6	53880,1	1205,6	3839,8	-	2014,1	58384,2	-	-	..	-
Частоозерский район	27489,9	27489,9	25653,8	315,7	428,4	-	..	26260,9	..	-	-	-
Шадринский район	19340,7	19340,7	18538,6	295,7	51,2	..	454,5	18874,7	..	-	-	-
Шатровский район	21333,6	21332,6	20849,6	..	..	-	..	20919,6	-	-	-	-
Шумихинский район	17674,5	17674,5	16185,4	322,3	504,0	-	662,8	16973,2	-	-	-	-
Щучанский район	4949,0	4848,8	4712,6	44,7	91,5	-	-	4846,3	-	-	-	-
Юргамышский район	17793,8	17793,8	17441,8	317,0	..	-	-	17704,8	-	-	-	-
<b>Городские округа</b>	<b>29,2</b>	<b>18,3</b>	..	-	..	..	-	<b>18,3</b>	..	..	-	-
город Курган	16,4	6,3	..	-	..	..	-	6,3	..	..	-	-
город Шадринск	12,8	..	..	-	-	-	-	..	-	-	-	-



**4. ПЛОЩАДЬ ЗЕМЕЛЬ В ХОЗЯЙСТВАХ НАСЕЛЕНИЯ**

(на 1 июля 2016 года; гектаров)

	Общая площадь земли	из нее сельскохоз- яйственные угодья	в том числе				
			пашня	сенокосы	пастбища	многолетние насаждения	залежь
<b>Курганская область</b>	<b>148303,6</b>	<b>138430,5</b>	<b>54727,1</b>	<b>36329,5</b>	<b>5857,2</b>	<b>2276,2</b>	<b>39240,4</b>
<b>Муниципальные районы</b>	<b>142930,1</b>	<b>134725,0</b>	<b>52938,5</b>	<b>36329,1</b>	<b>5857,2</b>	<b>1530,8</b>	<b>38069,4</b>
Альменевский район	15797,0	15530,1	5638,8	6144,0	640,1	30,3	3077,0
Белозерский район	6512,6	6179,4	881,9	2011,1	629,1	57,6	2599,6
Варгашинский район	3864,0	3534,0	527,3	1577,5	25,1	35,6	1368,4
Далматовский район	6181,0	5815,1	1351,0	2303,5	171,0	108,6	1881,0
Звериноголовский район	3158,8	3033,9	1214,4	849,0	155,4	26,5	788,6
Каргапольский район	5085,3	4651,3	2923,3	781,8	5,0	106,9	834,4
Катайский район	3978,5	3546,7	565,5	1862,0	312,1	50,7	756,3
Кетовский район	9189,7	7916,4	2587,5	2551,8	215,8	414,1	2147,3
Куртамышский район	9252,0	8805,4	3551,7	2792,9	54,3	85,6	2320,9
Лебяжьевский район	7919,8	7676,2	2722,8	980,4	341,9	35,8	3595,3
Макушинский район	2135,4	1913,8	1202,3	453,8	3,7	17,7	236,3
Мишкинский район	7637,4	7401,6	3463,6	1959,3	173,5	48,3	1757,0
Мокроусовский район	3609,6	3353,5	385,8	2361,2	324,9	33,6	247,9
Петуховский район	6634,8	6420,4	4842,0	528,6	35,0	33,7	981,1
Половинский район	6066,7	5850,1	2071,8	744,8	24,5	22,7	2986,3
Притобольный район	1479,8	1059,4	438,5	169,6	0,9	25,4	425,0
Сафакулевский район	18196,5	17843,2	9183,0	5177,3	2026,3	25,3	1431,4
Целинный район	4423,6	4122,9	2649,8	591,8	275,3	32,6	573,4
Частоозерский район	2328,3	2229,9	614,3	582,0	213,7	15,9	804,0
Шадринский район	3355,2	2914,3	964,1	313,2	34,1	112,9	1490,1
Шатровский район	3229,9	2924,0	903,2	66,6	12,3	63,2	1878,7
Шумихинский район	6997,4	6670,1	1574,9	893,6	61,9	54,1	4085,6

## НАЛИЧИЕ И ИСПОЛЬЗОВАНИЕ ЗЕМЕЛЬНЫХ РЕСУРСОВ

	Общая площадь земли	из нее сельскохозяй- ственные угодья	в том числе				
			пашня	сенокосы	пастбища	многолетние насаждения	залежь
Щучанский район	3076,2	2774,4	910,9	342,0	70,9	49,1	1401,6
Юргамышский район	2820,6	2558,9	1770,0	291,5	50,5	44,7	402,3
<b>Городские округа</b>	<b>5373,5</b>	<b>3705,5</b>	<b>1788,6</b>	<b>0,4</b>	<b>0,0</b>	<b>745,5</b>	<b>1171,0</b>
город Курган	4065,6	2749,8	1370,2	0,4	0,0	677,4	701,8
город Шадринск	1307,9	955,6	418,4	-	-	68,0	469,2

Таблица 5

### 5. ПЛОЩАДЬ ЗЕМЕЛЬ В ЛИЧНЫХ ПОДСОБНЫХ И ДРУГИХ ИНДИВИДУАЛЬНЫХ ХОЗЯЙСТВАХ ГРАЖДАН ПО ВИДАМ ЗЕМЛЕПОЛЬЗОВАНИЯ

(на 1 июля 2016 года; гектаров)

	Общая площадь земли	из нее сельского- хозяйствен- ные угодья	в том числе					Из общей площади - пло- щадь заброшенных земель- ных участков	
			пашня	сенокосы	пастбища	многолетние насаждения	залежь	всего	в процентах от общей площади земли
<b>Курганская область</b>	<b>140746,0</b>	<b>132488,3</b>	<b>52576,3</b>	<b>36329,5</b>	<b>5857,2</b>	<b>1479,8</b>	<b>36245,4</b>	<b>6614,0</b>	<b>4,7</b>
<b>Муниципальные районы</b>	<b>139056,3</b>	<b>131531,6</b>	<b>51968,1</b>	<b>36329,1</b>	<b>5857,2</b>	<b>1242,9</b>	<b>36134,2</b>	<b>6599,7</b>	<b>4,7</b>
Альменевский район	15797,0	15530,1	5638,8	6144,0	640,1	30,3	3077,0	200,2	1,3
Белозерский район	6439,4	6128,9	865,2	2011,1	629,1	53,2	2570,4	304,4	4,7
Варгашинский район	3864,0	3534,0	527,3	1577,5	25,1	35,6	1368,4	165,3	4,3
Далматовский район	5972,0	5609,9	1317,9	2303,5	171,0	88,4	1729,1	254,0	4,3
Звериноголовский район	3158,8	3033,9	1214,4	849,0	155,4	26,5	788,6	88,2	2,8
Каргапольский район	5074,3	4640,6	2919,7	781,8	5,0	106,5	827,7	347,1	6,8
Катайский район	3863,5	3455,0	531,5	1862,0	312,1	45,6	703,7	308,0	8,0
Кетовский район	6186,9	5476,0	1796,1	2551,8	215,8	185,8	726,6	184,0	3,0



## НАЛИЧИЕ И ИСПОЛЬЗОВАНИЕ ЗЕМЕЛЬНЫХ РЕСУРСОВ

	Общая площадь земли	из нее сельскохозяйственные угодья	в том числе					Из общей площади - площадь заброшенных земельных участков	
			пашня	сенокосы	пастбища	многолетние насаждения	залежь	всего	в процентах от общей площади земли
Куртамышский район	9226,8	8785,2	3550,7	2792,9	54,3	85,6	2301,7	392,9	4,3
Лебяжьевский район	7896,4	7653,7	2716,0	980,4	341,9	32,8	3582,5	305,8	3,9
Макушинский район	2120,4	1906,4	1199,0	453,8	3,7	17,1	232,8	83,1	3,9
Мишкинский район	7633,1	7397,5	3461,4	1959,3	173,5	47,5	1755,8	242,3	3,2
Мокроусовский район	3609,6	3353,5	385,8	2361,2	324,9	33,6	247,9	187,1	5,2
Петуховский район	6562,3	6354,7	4818,6	528,6	35,0	28,7	943,9	192,4	2,9
Половинский район	6066,7	5850,1	2071,8	744,8	24,5	22,7	2986,3	149,6	2,5
Притобольный район	1451,0	1041,2	423,6	169,6	0,9	23,7	423,3	200,0	13,8
Сафакулевский район	18175,7	17822,5	9183,0	5177,3	2026,3	25,3	1410,7	305,6	1,7
Целинный район	4423,6	4122,9	2649,8	591,8	275,3	32,6	573,4	179,8	4,1
Частоозерский район	2328,3	2229,9	614,3	582,0	213,7	15,9	804,0	129,4	5,6
Шадринский район	3124,3	2720,1	924,0	313,2	34,1	94,6	1354,2	488,6	15,6
Шатровский район	3229,9	2924,0	903,2	66,6	12,3	63,2	1878,7	366,0	11,3
Шумихинский район	6955,5	6628,2	1574,9	893,6	61,9	54,1	4043,8	221,1	3,2
Щучанский район	3076,2	2774,4	910,9	342,0	70,9	49,1	1401,6	1140,1	37,1
Юргамышский район	2820,6	2558,9	1770,0	291,5	50,5	44,7	402,3	164,8	5,8
<b>Городские округа</b>	<b>1689,7</b>	<b>956,7</b>	<b>608,2</b>	<b>0,4</b>	<b>0,0</b>	<b>236,9</b>	<b>111,2</b>	<b>14,3</b>	<b>0,8</b>
город Курган	1150,0	668,9	378,0	0,4	0,0	193,6	96,9	9,3	0,8
город Шадринск	539,7	287,8	230,2	-	-	43,3	14,4	5,0	0,9

Таблица 6

**6. ПЛОЩАДЬ ЗЕМЕЛЬ ЛИЧНЫХ ПОДСОБНЫХ И ДРУГИХ ИНДИВИДУАЛЬНЫХ ХОЗЯЙСТВ ГРАЖДАН  
В СЕЛЬСКИХ ПОСЕЛЕНИЯХ ПО ВИДАМ ЗЕМЛЕПОЛЬЗОВАНИЯ**

(на 1 июля 2016 года; гектаров)

	Общая площадь земли	из нее сельскохо- зяйствен- ные угодья	в том числе					Из общей площади - пло- щадь заброшенных зе- мельных участков	
			пашня	сенокосы	пастбища	многолетние насаждения	залежь	всего	в процентах от общей площади земли
<b>Курганская область</b>	<b>135678,2</b>	<b>129369,3</b>	<b>50548,1</b>	<b>36140,5</b>	<b>5853,6</b>	<b>1056,3</b>	<b>35770,7</b>	<b>6454,8</b>	<b>4,8</b>
<b>Муниципальные районы</b>	<b>135678,2</b>	<b>129369,3</b>	<b>50548,1</b>	<b>36140,5</b>	<b>5853,6</b>	<b>1056,3</b>	<b>35770,7</b>	<b>6454,8</b>	<b>4,8</b>
Альменевский район	15797,0	15530,1	5638,8	6144,0	640,1	30,3	3077,0	200,2	1,3
Белозерский район	6439,4	6128,9	865,2	2011,1	629,1	53,2	2570,4	304,4	4,7
Варгашинский район	3599,6	3382,9	426,9	1563,3	25,1	22,2	1345,3	143,5	4,0
Далматовский район	5754,9	5466,7	1215,9	2302,3	168,8	72,0	1707,7	245,8	4,3
Звериноголовский район	3158,8	3033,9	1214,4	849,0	155,4	26,5	788,6	88,2	2,8
Каргапольский район	4524,7	4233,0	2744,4	654,4	4,3	73,8	756,1	326,7	7,2
Катайский район	3635,5	3342,2	461,8	1862,0	312,1	37,2	669,0	299,2	8,2
Кетовский район	6186,9	5476,0	1796,1	2551,8	215,8	185,8	726,6	184,0	3,0
Куртамьшский район	8787,1	8505,4	3338,0	2792,5	54,3	50,4	2270,2	378,3	4,3
Лебяжьеvский район	7717,8	7532,6	2640,0	980,3	341,8	26,8	3543,7	279,2	3,6
Макушинский район	1913,7	1784,6	1108,2	453,8	3,5	13,6	205,5	80,5	4,2
Мишкинский район	7321,6	7170,2	3318,1	1914,1	173,2	26,0	1738,8	233,2	3,2
Мокроусовский район	3609,6	3353,5	385,8	2361,2	324,9	33,6	247,9	187,1	5,2
Петуховский район	6375,0	6234,9	4720,3	528,6	35,0	21,1	929,9	182,1	2,9
Половинский район	6066,7	5850,1	2071,8	744,8	24,5	22,7	2986,3	149,6	2,5
Притобольный район	1451,0	1041,2	423,6	169,6	0,9	23,7	423,3	200,0	13,8
Сафакулевский район	18175,7	17822,5	9183,0	5177,3	2026,3	25,3	1410,7	305,6	1,7





## НАЛИЧИЕ И ИСПОЛЬЗОВАНИЕ ЗЕМЕЛЬНЫХ РЕСУРСОВ

	Общая площадь земли	из нее сельскохо- зяйствен- ные угодья	в том числе					Из общей площади - пло- щадь заброшенных зе- мельных участков	
			пашня	сенокосы	пастбища	многолетние насаждения	залежь	всего	в процентах от общей площади земли
Целинный район	4423,6	4122,9	2649,8	591,8	275,3	32,6	573,4	179,8	4,1
Частоозерский район	2328,3	2229,9	614,3	582,0	213,7	15,9	804,0	129,4	5,6
Шадринский район	3124,3	2720,1	924,0	313,2	34,1	94,6	1354,2	488,6	15,6
Шатровский район	3229,9	2924,0	903,2	66,6	12,3	63,2	1878,7	366,0	11,3
Шумихинский район	6599,1	6422,1	1423,3	893,6	61,9	32,9	4010,5	216,8	3,3
Щучанский район	2874,4	2654,5	835,7	342,0	70,7	40,0	1366,1	1136,7	39,5
Юргамышский район	2583,5	2407,3	1645,3	291,3	50,5	33,0	387,1	150,1	5,8
<b>Городские округа</b>	-	-	-	-	-	-	-	-	-
город Курган	-	-	-	-	-	-	-	-	-
город Шадринск	-	-	-	-	-	-	-	-	-

Таблица 7

**7. ПЛОЩАДЬ ЗЕМЕЛЬ ЛИЧНЫХ ПОДСОБНЫХ И ДРУГИХ ИНДИВИДУАЛЬНЫХ ХОЗЯЙСТВ ГРАЖДАН  
В ГОРОДСКИХ ОКРУГАХ И В ГОРОДСКИХ ПОСЕЛЕНИЯХ ПО ВИДАМ ЗЕМЛЕПОЛЬЗОВАНИЯ**

(на 1 июля 2016 года; гектаров)

	Общая площадь земли	из нее сель- скохозяйст- венные уго- дья	в том числе					Из общей площади - площадь заброшенных земельных участков	
			пашня	сенокосы	пастбища	многолетние насаждения	залежь	всего	в процен- тах от об- щей пло- щади зем- ли
<b>Курганская область</b>	<b>5067,8</b>	<b>3119,0</b>	<b>2028,2</b>	<b>188,9</b>	<b>3,6</b>	<b>423,5</b>	<b>474,7</b>	<b>159,2</b>	<b>3,1</b>
<b>Муниципальные районы</b>	<b>3378,1</b>	<b>2162,3</b>	<b>1420,0</b>	<b>188,6</b>	<b>3,6</b>	<b>186,6</b>	<b>363,5</b>	<b>144,9</b>	<b>4,3</b>
Альменевский район	-	-	-	-	-	-	-	-	-
Белозерский район	-	-	-	-	-	-	-	-	-
Варгашинский район	264,5	151,1	100,4	14,2	-	13,4	23,1	21,8	8,2
Далматовский район	217,1	143,2	102,0	1,2	2,2	16,5	21,4	8,2	3,8
Звериноголовский район	-	-	-	-	-	-	-	-	-
Каргапольский район	549,6	407,6	175,3	127,4	0,6	32,7	71,6	20,4	3,7
Катайский район	228,0	112,8	69,7	-	-	8,4	34,8	8,9	3,9
Кетовский район	-	-	-	-	-	-	-	-	-
Куртамьшский район	439,7	279,8	212,6	0,5	-	35,2	31,5	14,6	3,3
Лебяжьеvский район	178,6	121,2	76,1	0,0	0,2	6,0	38,8	26,6	14,9
Макушинский район	206,7	121,8	90,9	-	0,2	3,5	27,3	2,6	1,3
Мишкинский район	311,5	227,3	143,4	45,1	0,2	21,5	17,0	9,1	2,9
Мокроусовский район	-	-	-	-	-	-	-	-	-
Петуховский район	187,3	119,8	98,3	-	0,0	7,5	14,0	10,2	5,5
Половинский район	-	-	-	-	-	-	-	-	-
Притобольный район	-	-	-	-	-	-	-	-	-

## НАЛИЧИЕ И ИСПОЛЬЗОВАНИЕ ЗЕМЕЛЬНЫХ РЕСУРСОВ

	Общая площадь земли	из нее сельскохозяйственные угодья	в том числе					Из общей площади - площадь заброшенных земельных участков	
			пашня	сенокосы	пастбища	многолетние насаждения	залежь	всего	в процентах от общей площади земли
Сафакулевский район	-	-	-	-	-	-	-	-	-
Целинный район	-	-	-	-	-	-	-	-	-
Частоозерский район	-	-	-	-	-	-	-	-	-
Шадринский район	-	-	-	-	-	-	-	-	-
Шатровский район	-	-	-	-	-	-	-	-	-
Шумихинский район	356,4	206,1	151,7	-	-	21,2	33,3	4,3	1,2
Щучанский район	201,9	119,9	75,2	-	0,2	9,1	35,5	3,4	1,7
Юргамышский район	237,1	151,7	124,6	0,2	-	11,7	15,2	14,8	6,2
<b>Городские округа</b>	<b>1689,7</b>	<b>956,7</b>	<b>608,2</b>	<b>0,4</b>	<b>0,0</b>	<b>236,9</b>	<b>111,2</b>	<b>14,3</b>	<b>0,8</b>
город Курган	1150,0	668,9	378,0	0,4	0,0	193,6	96,9	9,3	0,8
город Шадринск	539,7	287,8	230,2	-	-	43,3	14,4	5,0	0,9

Таблица 8

**8. ПЛОЩАДЬ ЗЕМЕЛЬ ЛИЧНЫХ ПОДСОБНЫХ ХОЗЯЙСТВ ПО ВИДАМ ЗЕМЛЕПОЛЬЗОВАНИЯ**

(на 1 июля 2016 года; гектаров)

	Общая площадь земли	из нее сельскохозяйственные угодья	в том числе					Из общей площади - площадь заброшенных земельных участков	
			пашня	сенокосы	пастбища	многолетние насаждения	залежь	всего	в процентах от общей площади земли
<b>Курганская область</b>	<b>136650,3</b>	<b>129913,4</b>	<b>51003,7</b>	<b>36160,2</b>	<b>5746,7</b>	<b>1120,8</b>	<b>35881,9</b>	<b>6467,0</b>	<b>4,7</b>
<b>Муниципальные районы</b>	<b>136645,0</b>	<b>129908,2</b>	<b>51003,5</b>	<b>36160,2</b>	<b>5746,7</b>	<b>1120,8</b>	<b>35876,9</b>	<b>6462,0</b>	<b>4,7</b>
Альменевский район	15729,5	15472,9	5585,0	6144,0	640,1	29,8	3074,0	197,4	1,3
Белозерский район	6422,1	6112,7	859,9	2006,6	629,1	52,7	2564,4	299,0	4,7
Варгашинский район	3599,6	3382,9	426,9	1563,3	25,1	22,2	1345,3	143,5	4,0
Далматовский район	5754,9	5466,7	1215,9	2302,3	168,8	72,0	1707,7	245,8	4,3
Звериноголовский район	3158,8	3033,9	1214,4	849,0	155,4	26,5	788,6	88,2	2,8
Каргапольский район	5031,2	4614,9	2904,7	781,7	5,0	102,9	820,6	346,9	6,9
Катайский район	3536,0	3146,2	518,6	1713,7	204,1	43,6	666,2	282,9	8,0
Кетовский район	6186,9	5476,0	1796,1	2551,8	215,8	185,8	726,6	184,0	3,0
Куртамышский район	8787,1	8505,4	3338,0	2792,5	54,3	50,4	2270,2	378,3	4,3
Лебяжьевский район	7895,8	7653,1	2716,0	980,4	341,9	32,8	3582,0	305,5	3,9
Макушинский район	2120,4	1906,4	1199,0	453,8	3,7	17,1	232,8	83,1	3,9
Мишкинский район	7626,3	7393,3	3457,8	1959,3	173,5	47,1	1755,7	242,3	3,2
Мокроусовский район	3609,6	3353,5	385,8	2361,2	324,9	33,6	247,9	187,1	5,2
Петуховский район	6375,0	6234,9	4720,3	528,6	35,0	21,1	929,9	182,1	2,9
Половинский район	6066,7	5850,1	2071,8	744,8	24,5	22,7	2986,3	149,6	2,5
Притобольный район	1451,0	1041,2	423,6	169,6	0,9	23,7	423,3	200,0	13,8
Сафакулевский район	18175,7	17822,5	9183,0	5177,3	2026,3	25,3	1410,7	305,6	1,7
Целинный район	4423,6	4122,9	2649,8	591,8	275,3	32,6	573,4	179,8	4,1

## НАЛИЧИЕ И ИСПОЛЬЗОВАНИЕ ЗЕМЕЛЬНЫХ РЕСУРСОВ

	Общая площадь земли	из нее сельскохозяйственные угодья	в том числе					Из общей площади - площадь заброшенных земельных участков	
			пашня	сенокосы	пастбища	многолетние насаждения	залежь	всего	в процентах от общей площади земли
Частоозерский район	2328,3	2229,9	614,3	582,0	213,7	15,9	804,0	129,4	5,6
Шадринский район	3072,9	2675,2	910,1	313,2	34,1	93,7	1324,1	461,1	15,0
Шатровский район	3229,9	2924,0	903,2	66,6	12,3	63,2	1878,7	366,0	11,3
Шумихинский район	6599,1	6422,1	1423,3	893,6	61,9	32,9	4010,5	216,8	3,3
Щучанский район	2874,4	2654,5	835,7	342,0	70,7	40,0	1366,1	1136,7	39,5
Юргамышский район	2590,4	2413,1	1650,1	291,3	50,5	33,2	388,0	150,9	5,8
<b>Городские округа</b>	<b>5,3</b>	<b>5,2</b>	<b>0,1</b>	-	-	<b>0,0</b>	<b>5,0</b>	<b>5,0</b>	<b>95,6</b>
город Курган	0,2	0,2	0,1	-	-	0,0	-	-	-
город Шадринск	5,0	5,0	-	-	-	-	5,0	5,0	100,0

**9. ПЛОЩАДЬ ЗЕМЕЛЬ ЛИЧНЫХ ПОДСОБНЫХ ХОЗЯЙСТВ В СЕЛЬСКИХ ПОСЕЛЕНИЯХ  
ПО ВИДАМ ЗЕМЛЕПОЛЬЗОВАНИЯ**

(на 1 июля 2016 года; гектаров)

	Общая площадь земли	из нее сельско- хозяйст- венные угодья	в том числе					Из общей площади - пло- щадь заброшенных земельных участков	
			пашня	сенокосы	пастбища	многолетние насаждения	залежь	всего	в процентах от общей площади земли
<b>Курганская область</b>	<b>135239,0</b>	<b>128954,7</b>	<b>50467,6</b>	<b>35987,7</b>	<b>5745,6</b>	<b>1053,4</b>	<b>35700,4</b>	<b>6394,6</b>	<b>4,7</b>
<b>Муниципальные районы</b>	<b>135239,0</b>	<b>128954,7</b>	<b>50467,6</b>	<b>35987,7</b>	<b>5745,6</b>	<b>1053,4</b>	<b>35700,4</b>	<b>6394,6</b>	<b>4,7</b>
Альменевский район	15729,5	15472,9	5585,0	6144,0	640,1	29,8	3074,0	197,4	1,3
Белозерский район	6422,1	6112,7	859,9	2006,6	629,1	52,7	2564,4	299,0	4,7
Варгашинский район	3599,6	3382,9	426,9	1563,3	25,1	22,2	1345,3	143,5	4,0
Далматовский район	5754,9	5466,7	1215,9	2302,3	168,8	72,0	1707,7	245,8	4,3
Звериноголовский район	3158,8	3033,9	1214,4	849,0	155,4	26,5	788,6	88,2	2,8
Каргапольский район	4524,7	4233,0	2744,4	654,4	4,3	73,8	756,1	326,7	7,2
Катайский район	3333,3	3046,6	454,4	1713,7	204,1	36,2	638,3	274,9	8,2
Кетовский район	6186,9	5476,0	1796,1	2551,8	215,8	185,8	726,6	184,0	3,0
Куртамьшский район	8787,1	8505,4	3338,0	2792,5	54,3	50,4	2270,2	378,3	4,3
Лебяжьеvский район	7717,2	7532,0	2639,9	980,3	341,8	26,8	3543,2	278,9	3,6
Макушинский район	1913,7	1784,6	1108,2	453,8	3,5	13,6	205,5	80,5	4,2
Мишкинский район	7321,6	7170,2	3318,1	1914,1	173,2	26,0	1738,8	233,2	3,2
Мокроусовский район	3609,6	3353,5	385,8	2361,2	324,9	33,6	247,9	187,1	5,2
Петуховский район	6375,0	6234,9	4720,3	528,6	35,0	21,1	929,9	182,1	2,9
Половинский район	6066,7	5850,1	2071,8	744,8	24,5	22,7	2986,3	149,6	2,5

## НАЛИЧИЕ И ИСПОЛЬЗОВАНИЕ ЗЕМЕЛЬНЫХ РЕСУРСОВ

	Общая площадь земли	из нее сельскохозяйственные угодья	в том числе					Из общей площади - площадь заброшенных земельных участков	
			пашня	сенокосы	пастбища	многолетние насаждения	залежь	всего	в процентах от общей площади земли
Притобольный район	1451,0	1041,2	423,6	169,6	0,9	23,7	423,3	200,0	13,8
Сафакулевский район	18175,7	17822,5	9183,0	5177,3	2026,3	25,3	1410,7	305,6	1,7
Целинный район	4423,6	4122,9	2649,8	591,8	275,3	32,6	573,4	179,8	4,1
Частоозерский район	2328,3	2229,9	614,3	582,0	213,7	15,9	804,0	129,4	5,6
Шадринский район	3072,9	2675,2	910,1	313,2	34,1	93,7	1324,1	461,1	15,0
Шатровский район	3229,9	2924,0	903,2	66,6	12,3	63,2	1878,7	366,0	11,3
Шумихинский район	6599,1	6422,1	1423,3	893,6	61,9	32,9	4010,5	216,8	3,3
Щучанский район	2874,4	2654,5	835,7	342,0	70,7	40,0	1366,1	1136,7	39,5
Юргамышский район	2583,5	2407,3	1645,3	291,3	50,5	33,0	387,1	150,1	5,8
<b>Городские округа</b>	-	-	-	-	-	-	-	-	-
город Курган	-	-	-	-	-	-	-	-	-
город Шадринск	-	-	-	-	-	-	-	-	-

**10. ПЛОЩАДЬ ЗЕМЕЛЬ ЛИЧНЫХ ПОДСОБНЫХ ХОЗЯЙСТВ В ГОРОДСКИХ ОКРУГАХ И В ГОРОДСКИХ ПОСЕЛЕНИЯХ ПО ВИДАМ ЗЕМЛЕПОЛЬЗОВАНИЯ**

(на 1 июля 2016 года; гектаров)

	Общая площадь земли	из нее сельскохозяйственные угодья	в том числе					Из общей площади - площадь заброшенных земельных участков	
			пашня	сенокосы	пастбища	многолетние насаждения	залежь	всего	в процентах от общей площади земли
<b>Курганская область</b>	<b>1411,3</b>	<b>958,7</b>	<b>536,0</b>	<b>172,5</b>	<b>1,2</b>	<b>67,5</b>	<b>181,5</b>	<b>72,3</b>	<b>5,1</b>
<b>Муниципальные районы</b>	<b>1406,0</b>	<b>953,5</b>	<b>535,9</b>	<b>172,5</b>	<b>1,2</b>	<b>67,4</b>	<b>176,5</b>	<b>67,3</b>	<b>4,8</b>
Альменевский район	-	-	-	-	-	-	-	-	-
Белозерский район	-	-	-	-	-	-	-	-	-
Варгашинский район	-	-	-	-	-	-	-	-	-
Далматовский район	-	-	-	-	-	-	-	-	-
Звериноголовский район	-	-	-	-	-	-	-	-	-
Каргапольский район	506,5	381,9	160,2	127,3	0,6	29,2	64,6	20,1	4,0
Катайский район	202,7	99,6	64,2	-	-	7,5	27,9	8,0	3,9
Кетовский район	-	-	-	-	-	-	-	-	-
Куртамьшский район	-	-	-	-	-	-	-	-	-
Лебяжьеvский район	178,6	121,2	76,1	0,0	0,2	6,0	38,8	26,6	14,9
Макушинский район	206,7	121,8	90,9	-	0,2	3,5	27,3	2,6	1,3
Мишкинский район	304,7	223,1	139,7	45,1	0,2	21,1	17,0	9,1	3,0
Мокроусовский район	-	-	-	-	-	-	-	-	-
Петуховский район	-	-	-	-	-	-	-	-	-
Половинский район	-	-	-	-	-	-	-	-	-



## НАЛИЧИЕ И ИСПОЛЬЗОВАНИЕ ЗЕМЕЛЬНЫХ РЕСУРСОВ

	Общая площадь земли	из нее сельско- хозяйст- венные угодья	в том числе					Из общей площади - пло- щадь заброшенных земельных участков	
			пашня	сенокосы	пастбища	много- летние насажде- ния	залежь	всего	в процентах от общей площади земли
Притобольный район	-	-	-	-	-	-	-	-	-
Сафакулевский район	-	-	-	-	-	-	-	-	-
Целинный район	-	-	-	-	-	-	-	-	-
Частоозерский район	-	-	-	-	-	-	-	-	-
Шадринский район	-	-	-	-	-	-	-	-	-
Шатровский район	-	-	-	-	-	-	-	-	-
Шумихинский район	-	-	-	-	-	-	-	-	-
Щучанский район	-	-	-	-	-	-	-	-	-
Юргамышский район	6,9	5,9	4,8	-	-	0,2	0,9	0,9	12,5
<b>Городские округа</b>	<b>5,3</b>	<b>5,2</b>	<b>0,1</b>	-	-	<b>0,0</b>	<b>5,0</b>	<b>5,0</b>	<b>95,6</b>
город Курган	0,2	0,2	0,1	-	-	0,0	-	-	-
город Шадринск	5,0	5,0	-	-	-	-	5,0	5,0	100,0

**11. ПЛОЩАДЬ ЗЕМЕЛЬ НЕКОММЕРЧЕСКИХ ОБЪЕДИНЕНИЙ ГРАЖДАН**

(на 1 июля 2016 года; гектаров)

	Общая площадь земли	из нее сельскохозяйственные угодья	в том числе			Из общей площади земель объединений - земли в пользовании граждан - членов объединений	Средний размер земельных участков в пользовании граждан - членов объединений
			пашня	многолетние насаждения	залежь		
<b>Курганская область</b>	<b>7557,6</b>	<b>5942,2</b>	<b>2150,9</b>	<b>796,4</b>	<b>2995,0</b>	<b>6636,1</b>	<b>0,075</b>
<b>Муниципальные районы</b>	<b>3873,8</b>	<b>3193,4</b>	<b>970,4</b>	<b>287,8</b>	<b>1935,2</b>	<b>3440,8</b>	<b>0,092</b>
Альменевский район	-	-	-	-	-	-	-
Белозерский район	73,2	50,5	16,7	4,5	29,3	56,1	0,140
Варгашинский район	-	-	-	-	-	-	-
Далматовский район	209,0	205,2	33,1	20,2	151,9	209,0	0,079
Звериноголовский район	-	-	-	-	-	-	-
Каргапольский район	11,0	10,7	3,5	0,5	6,7	11,0	0,128
Катайский район	115,0	91,7	34,1	5,1	52,6	101,0	0,051
Кетовский район	3002,8	2440,5	791,4	228,3	1420,7	2648,5	0,099
Куртамышский район	25,2	20,2	1,0	-	19,2	20,2	0,096
Лебяжьевский район	23,4	22,5	6,7	2,9	12,8	23,4	0,089
Макушинский район	15,0	7,5	3,3	0,6	3,5	9,1	0,032
Мишкинский район	4,4	4,1	2,1	0,8	1,2	4,4	0,063
Мокроусовский район	-	-	-	-	-	-	-
Петуховский район	72,5	65,6	23,4	5,0	37,3	66,5	0,057
Половинский район	-	-	-	-	-	-	-
Притобольный район	28,8	18,2	14,9	1,7	1,6	25,3	0,108
Сафакулевский район	20,8	20,7	0,0	0,0	20,7	20,8	0,117

## НАЛИЧИЕ И ИСПОЛЬЗОВАНИЕ ЗЕМЕЛЬНЫХ РЕСУРСОВ

	Общая площадь земли	из нее сельскохозяйственные угодья	в том числе			Из общей площади земель объединений - земли в пользовании граждан - членов объединений	Средний размер земельных участков в пользовании граждан - членов объединений
			пашня	многолетние насаждения	залежь		
Целинный район	-	-	-	-	-	-	-
Частоозерский район	-	-	-	-	-	-	-
Шадринский район	230,9	194,2	40,1	18,3	135,8	208,0	0,070
Шатровский район	-	-	-	-	-	-	-
Шумихинский район	41,9	41,9	-	-	41,9	37,7	0,213
Щучанский район	-	-	-	-	-	-	-
Юргамышский район	-	-	-	-	-	-	-
<b>Городские округа</b>	<b>3683,8</b>	<b>2748,8</b>	<b>1180,4</b>	<b>508,6</b>	<b>1059,8</b>	<b>3195,3</b>	<b>0,062</b>
город Курган	2915,6	2081,0	992,2	483,8	605,0	2550,7	0,062
город Шадринск	768,2	667,8	188,2	24,8	454,8	644,6	0,061

**12. ПЛОЩАДЬ ЗЕМЕЛЬ САДОВОДЧЕСКИХ НЕКОММЕРЧЕСКИХ ОБЪЕДИНЕНИЙ ГРАЖДАН**

(на 1 июля 2016 года; гектаров)

	Общая площадь земли	из нее сельско- хозяйственные угодья	в том числе			Из общей пло- щади земель объединений - земли в пользо- вании граждан - членов объеди- нений	Средний размер земельных уча- стков в пользо- вании граждан - членов объеди- нений
			пашня	многолетние насаждения	залежь		
<b>Курганская область</b>	<b>6534,5</b>	<b>5129,7</b>	<b>2055,2</b>	<b>767,0</b>	<b>2307,5</b>	<b>5793,0</b>	<b>0,071</b>
<b>Муниципальные районы</b>	<b>2992,8</b>	<b>2515,5</b>	<b>901,8</b>	<b>265,8</b>	<b>1348,0</b>	<b>2735,3</b>	<b>0,087</b>
Альменевский район	-	-	-	-	-	-	-
Белозерский район	73,2	50,5	16,7	4,5	29,3	56,1	0,140
Варгашинский район	-	-	-	-	-	-	-
Далматовский район	209,0	205,2	33,1	20,2	151,9	209,0	0,079
Звериноголовский район	-	-	-	-	-	-	-
Каргапольский район	11,0	10,7	3,5	0,5	6,7	11,0	0,128
Катайский район	115,0	91,7	34,1	5,1	52,6	101,0	0,051
Кетовский район	2164,8	1800,5	723,8	206,4	870,3	1981,0	0,094
Куртамышский район	-	-	-	-	-	-	-
Лебяжьевский район	23,4	22,5	6,7	2,9	12,8	23,4	0,089
Макушинский район	15,0	7,5	3,3	0,6	3,5	9,1	0,032
Мишкинский район	4,4	4,1	2,1	0,8	1,2	4,4	0,063
Мокроусовский район	-	-	-	-	-	-	-
Петуховский район	71,8	64,9	23,4	4,9	36,7	65,7	0,056
Половинский район	-	-	-	-	-	-	-
Притобольный район	28,8	18,2	14,9	1,7	1,6	25,3	0,108

## НАЛИЧИЕ И ИСПОЛЬЗОВАНИЕ ЗЕМЕЛЬНЫХ РЕСУРСОВ

	Общая площадь земли	из нее сельско- хозяйственные угодья	в том числе			Из общей пло- щади земель объединений - земли в пользо- вании граждан - членов объеди- нений	Средний размер земельных уча- стков в пользо- вании граждан - членов объеди- нений
			пашня	многолетние насаждения	залежь		
Сафакулевский район	3,8	3,7	0,0	0,0	3,7	3,8	0,630
Целинный район	-	-	-	-	-	-	-
Частоозерский район	-	-	-	-	-	-	-
Шадринский район	230,9	194,2	40,1	18,3	135,8	208,0	0,070
Шатровский район	-	-	-	-	-	-	-
Шумихинский район	41,9	41,9	-	-	41,9	37,7	0,213
Щучанский район	-	-	-	-	-	-	-
Юргамышский район	-	-	-	-	-	-	-
<b>Городские округа</b>	<b>3541,6</b>	<b>2614,2</b>	<b>1153,4</b>	<b>501,2</b>	<b>959,6</b>	<b>3057,7</b>	<b>0,061</b>
город Курган	2773,4	1946,4	965,2	476,4	504,8	2413,0	0,060
город Шадринск	768,2	667,8	188,2	24,8	454,8	644,6	0,061

**13. ПЛОЩАДЬ ЗЕМЕЛЬ ОГОРОДНИЧЕСКИХ НЕКОММЕРЧЕСКИХ ОБЪЕДИНЕНИЙ ГРАЖДАН**

(на 1 июля 2016 года; гектаров)

	Общая площадь земли	из нее сельскохозяйственные угодья	в том числе			Из общей площади земель объединений - земли в пользовании граждан - членов объединений	Средний размер земельных участков в пользовании граждан - членов объединений
			пашня	многолетние насаждения	залежь		
<b>Курганская область</b>	<b>42,2</b>	<b>37,2</b>	<b>1,0</b>	-	<b>36,2</b>	<b>37,2</b>	<b>0,098</b>
<b>Муниципальные районы</b>	<b>42,2</b>	<b>37,2</b>	<b>1,0</b>	-	<b>36,2</b>	<b>37,2</b>	<b>0,098</b>
Альменевский район	-	-	-	-	-	-	-
Белозерский район	-	-	-	-	-	-	-
Варгашинский район	-	-	-	-	-	-	-
Далматовский район	-	-	-	-	-	-	-
Звериноголовский район	-	-	-	-	-	-	-
Каргапольский район	-	-	-	-	-	-	-
Катайский район	-	-	-	-	-	-	-
Кетовский район	-	-	-	-	-	-	-
Куртамышский район	25,2	20,2	1,0	-	19,2	20,2	0,096
Лебяжьевский район	-	-	-	-	-	-	-
Макушинский район	-	-	-	-	-	-	-
Мишкинский район	-	-	-	-	-	-	-
Мокроусовский район	-	-	-	-	-	-	-
Петуховский район	-	-	-	-	-	-	-
Половинский район	-	-	-	-	-	-	-
Притобольный район	-	-	-	-	-	-	-
Сафакулевский район	17,0	17,0	-	-	17,0	17,0	0,099

## НАЛИЧИЕ И ИСПОЛЬЗОВАНИЕ ЗЕМЕЛЬНЫХ РЕСУРСОВ

	Общая площадь земли	из нее сельскохозяйственные угодья	в том числе			Из общей площади земель объединений - земли в пользовании граждан - членов объединений	Средний размер земельных участков в пользовании граждан - членов объединений
			пашня	многолетние насаждения	залежь		
Целинный район	-	-	-	-	-	-	-
Частоозерский район	-	-	-	-	-	-	-
Шадринский район	-	-	-	-	-	-	-
Шатровский район	-	-	-	-	-	-	-
Шумихинский район	-	-	-	-	-	-	-
Щучанский район	-	-	-	-	-	-	-
Юргамышский район	-	-	-	-	-	-	-
<b>Городские округа</b>	-	-	-	-	-	-	-
город Курган	-	-	-	-	-	-	-
город Шадринск	-	-	-	-	-	-	-

**14. ПЛОЩАДЬ ЗЕМЕЛЬ ДАЧНЫХ НЕКОММЕРЧЕСКИХ ОБЪЕДИНЕНИЙ ГРАЖДАН**

(на 1 июля 2016 года; гектаров)

	Общая площадь земли	из нее сельскохозяйственные угодья	в том числе			Из общей площади земель объединений - земли в пользовании граждан - членов объединений	Средний размер земельных участков в пользовании граждан - членов объединений
			пашня	многолетние насаждения	залежь		
<b>Курганская область</b>	<b>981,0</b>	<b>775,3</b>	<b>94,6</b>	<b>29,4</b>	<b>651,2</b>	<b>805,9</b>	<b>0,120</b>
<b>Муниципальные районы</b>	<b>838,8</b>	<b>640,7</b>	<b>67,6</b>	<b>22,1</b>	<b>551,0</b>	<b>668,3</b>	<b>0,119</b>
Альменевский район	-	-	-	-	-	-	-
Белозерский район	-	-	-	-	-	-	-
Варгашинский район	-	-	-	-	-	-	-
Далматовский район	-	-	-	-	-	-	-
Звериноголовский район	-	-	-	-	-	-	-
Каргапольский район	-	-	-	-	-	-	-
Катайский район	-	-	-	-	-	-	-
Кетовский район	838,0	640,0	67,6	22,0	550,4	667,5	0,119
Куртамышский район	-	-	-	-	-	-	-
Лебяжьевский район	-	-	-	-	-	-	-
Макушинский район	-	-	-	-	-	-	-
Мишкинский район	-	-	-	-	-	-	-
Мокроусовский район	-	-	-	-	-	-	-
Петуховский район	0,8	0,7	-	0,1	0,6	0,8	0,250
Половинский район	-	-	-	-	-	-	-
Притобольный район	-	-	-	-	-	-	-
Сафакулевский район	-	-	-	-	-	-	-
Целинный район	-	-	-	-	-	-	-



## НАЛИЧИЕ И ИСПОЛЬЗОВАНИЕ ЗЕМЕЛЬНЫХ РЕСУРСОВ

	Общая площадь земли	из нее сельскохозяйственные угодья	в том числе			Из общей площади земель объединений - земли в пользовании граждан - членов объединений	Средний размер земельных участков в пользовании граждан - членов объединений
			пашня	многолетние насаждения	залежь		
Частоозерский район	-	-	-	-	-	-	-
Шадринский район	-	-	-	-	-	-	-
Шатровский район	-	-	-	-	-	-	-
Шумихинский район	-	-	-	-	-	-	-
Щучанский район	-	-	-	-	-	-	-
Юргамышский район	-	-	-	-	-	-	-
<b>Городские округа</b>	<b>142,2</b>	<b>134,6</b>	<b>27,0</b>	<b>7,4</b>	<b>100,2</b>	<b>137,7</b>	<b>0,122</b>
город Курган	142,2	134,6	27,0	7,4	100,2	137,7	0,122
город Шадринск	-	-	-	-	-	-	-

## СТРУКТУРА ЗЕМЕЛЬНЫХ РЕСУРСОВ

Таблица 15

### **15. СТРУКТУРА СЕЛЬСКОХОЗЯЙСТВЕННЫХ УГОДИЙ ПО КАТЕГОРИЯМ ХОЗЯЙСТВ**

(на 1 июля 2016; в процентах от общей площади сельскохозяйственных угодий в хозяйствах всех категорий)

	Сельско- хозяйст- венные организа- ции	в том числе			Крестьянские (фермерские) хозяйства и ин- дивидуальные предпринима- тели	в том числе		Хозяйства населения
		сельскохозяйст- венные органи- зации, не отно- сящиеся к субъ- ектам малого предпринима- тельства	малые пред- приятия	подсобные сельскохозяй- ственные предприятия несельскохо- зяйственных организаций		крестьян- ские (фермер- ские) хо- зяйства	индиви- дуальные предпри- ниматели	
<b>Курганская область</b>	<b>61,9</b>	<b>19,8</b>	<b>41,5</b>	<b>0,6</b>	<b>31,6</b>	<b>30,9</b>	<b>0,6</b>	<b>6,5</b>
<b>Муниципальные районы</b>	<b>61,9</b>	<b>19,7</b>	<b>41,6</b>	<b>0,6</b>	<b>31,7</b>	<b>31,1</b>	<b>0,7</b>	<b>6,4</b>
Альменевский район	60,4	..	48,1	..	15,9	15,7	..	23,7
Белозерский район	63,4	..	47,9	..	25,2	25,1	..	11,4
Варгашинский район	68,9	..	67,6	-	26,1	24,4	..	4,9
Далматовский район	68,3	..	61,3	0,9	25,3	25,0	..	6,4
Звериноголовский район	15,3	..	..	-	79,2	79,2	..	5,4
Каргапольский район	83,8	46,1	37,5	..	11,0	10,7	..	5,2
Катайский район	61,3	..	20,1	..	31,4	31,3	..	7,3
Кетовский район	49,9	14,8	31,0	4,1	41,4	41,4	0,0	8,7
Куртамьшский район	56,0	33,5	20,4	2,1	37,4	37,3	..	6,5
Лебяжьеvский район	73,5	..	53,0	-	20,3	19,9	..	6,2
Макушинский район	60,8	..	59,1	-	37,8	37,8	0,0	1,4
Мишкинский район	61,3	55,4	4,8	..	27,1	27,1	-	11,6
Мокроусовский район	48,5	-	47,8	..	47,2	46,9	..	4,3



**СТРУКТУРА ЗЕМЕЛЬНЫХ РЕСУРСОВ**

	Сельско-хозяйственные организации	в том числе			Крестьянские (фермерские) хозяйства и индивидуальные предприниматели	в том числе		Хозяйства населения
		сельскохозяйственные организации, не относящиеся к субъектам малого предпринимательства	малые предприятия	подсобные сельскохозяйственные предприятия несельскохозяйственных организаций		крестьянские (фермерские) хозяйства	индивидуальные предприниматели	
Петуховский район	67,4	..	65,5	-	24,4	23,4	..	8,2
Половинский район	40,4	..	32,4	2,6	54,7	54,4	..	4,9
Притобольный район	41,4	..	38,6	-	57,4	56,8	0,6	1,2
Сафакулевский район	41,2	..	35,4	-	27,5	18,7	8,7	31,4
Целинный район	64,4	23,5	40,8	..	33,3	33,0	..	2,3
Частоозерский район	..	-	..	-	66,6	66,2	..	5,4
Шадринский район	84,7	..	63,2	..	13,3	12,2	1,1	2,0
Шатровский район	65,4	..	48,6	-	30,4	29,9	..	4,2
Шумихинский район	68,1	11,8	56,2	-	23,2	23,2	-	8,7
Щучанский район	91,3	..	37,7	-	5,5	5,1	0,4	3,2
Юргамышский район	71,8	..	4,2	..	24,7	22,9	..	3,5
<b>Городские округа</b>	<b>64,3</b>	<b>..</b>	<b>17,6</b>	<b>..</b>	<b>0,2</b>	<b>..</b>	<b>0,1</b>	<b>35,5</b>
город Курган	68,5	..	12,6	..	0,1	..	..	31,5
город Шадринск	..	-	..	-	..	-	..	56,2

**16. СТРУКТУРА СЕЛЬСКОХОЗЯЙСТВЕННЫХ УГОДИЙ В ХОЗЯЙСТВАХ ВСЕХ КАТЕГОРИЙ**

(на 1 июля 2016; в процентах от общей площади сельскохозяйственных угодий)

	Пашня	Сенокосы	Пастбища	Многолетние насаждения	Залежь	Из общей площади сельскохозяйственных угодий фактически использовались	Мелиорированные земли <sup>1)</sup>			
							орошаемые сельскохозяйственные угодья	из них с фактически действующей оросительной системой	осушаемые сельскохозяйственные угодья	из них с фактически действующей осушительной сетью
<b>Курганская область</b>	<b>83,3</b>	<b>6,2</b>	<b>4,9</b>	<b>0,1</b>	<b>5,5</b>	<b>91,7</b>	<b>0,3</b>	<b>0,1</b>	..	-
<b>Муниципальные районы</b>	<b>83,3</b>	<b>6,2</b>	<b>4,9</b>	<b>0,1</b>	<b>5,5</b>	<b>91,7</b>	<b>0,3</b>	<b>0,1</b>	..	-
Альменевский район	72,2	11,9	4,0	0,0	11,8	86,0	-	-	-	-
Белозерский район	62,2	19,3	13,1	0,1	5,3	88,3	..	-	-	-
Варгашинский район	89,3	4,6	1,4	0,1	4,6	93,4	..	-	-	-
Далматовский район	73,1	16,5	4,0	0,1	6,2	85,1	-	-	-	-
Звериноголовский район	93,1	4,1	1,3	0,0	1,4	93,4	-	-	-	-
Каргапольский район	78,4	8,7	8,0	0,1	4,8	94,5	..	-	-	-
Катайский район	49,6	8,5	4,9	0,1	36,9	63,0	-	-	-	-
Кетовский район	89,7	4,2	3,2	0,5	2,5	97,1	4,2	2,2	-	-
Куртамьшский район	79,7	4,7	7,1	0,1	8,5	90,1	-	-	-	-
Лебяжьеvский район	83,4	6,0	7,0	0,0	3,6	94,5	-	-	-	-
Макушинский район	89,9	4,1	3,8	0,0	2,1	95,5	-	-	-	-
Мишкинский район	82,6	5,7	5,3	0,1	6,2	93,8	-	-	-	-
Мокроусовский район	89,8	5,6	2,9	0,0	1,7	98,2	..	-	..	-
Петуховский район	82,4	11,1	2,3	0,0	4,1	94,1	-	-	-	-
Половинский район	86,6	3,2	5,5	0,0	4,7	94,6	-	-	-	-
Притобольный район	93,5	3,8	2,0	0,0	0,6	98,6	-	-	-	-

## СТРУКТУРА ЗЕМЕЛЬНЫХ РЕСУРСОВ

	Пашня	Сенокосы	Пастбища	Многолетние насаждения	Залежь	Из общей площади сельскохозяйственных угодий фактически использовались	Мелиорированные земли <sup>1)</sup>			
							орошаемые сельскохозяйственные угодья	из них с фактически действующей оросительной системой	осушаемые сельскохозяйственные угодья	из них с фактически действующей осушительной сетью
Сафакулевский район	79,6	12,2	5,5	0,0	2,7	97,0	-	-	-	-
Целинный район	84,7	3,9	10,0	0,0	1,4	84,9	-	-	..	-
Частоозерский район	86,8	3,1	5,4	0,0	4,6	95,1	..	-	-	-
Шадринский район	84,3	6,1	3,4	0,1	6,2	93,8	..	..	-	-
Шатровский район	88,1	4,9	3,7	0,1	3,2	96,4	-	-	-	-
Шумихинский район	71,2	3,2	2,9	0,1	22,6	77,3	-	-	-	-
Щучанский район	93,7	2,0	1,3	0,1	3,0	95,2	-	-	-	-
Юргамышский район	91,6	3,5	4,3	0,1	0,6	94,1	-	-	-	-
<b>Городские округа</b>	<b>71,7</b>	<b>2,4</b>	<b>0,5</b>	<b>7,5</b>	<b>18,0</b>	<b>80,8</b>	<b>2,1</b>	<b>1,6</b>	-	-
город Курган	77,2	2,8	0,6	8,1	11,2	87,4	2,5	2,0	-	-
город Шадринск	43,0	-	-	4,0	53,0	47,0	-	-	-	-

<sup>1)</sup> По сельскохозяйственным организациям, крестьянским (фермерским) хозяйствам и индивидуальным предпринимателям

**17. СТРУКТУРА СЕЛЬСКОХОЗЯЙСТВЕННЫХ УГОДИЙ В СЕЛЬСКОХОЗЯЙСТВЕННЫХ ОРГАНИЗАЦИЯХ**

(на 1 июля 2016 года; в процентах от общей площади сельскохозяйственных угодий)

	Пашня	Сенокосы	Пастбища	Многолетние насаждения	Залежь	Из общей площади сельскохозяйственных угодий фактически использовались	Мелиорированные земли			
							орошаемые сельскохозяйственные угодья	из них с фактически действующей оросительной системой	осушаемые сельскохозяйственные угодья	из них с фактически действующей осушительной сетью
<b>Курганская область</b>	<b>84,1</b>	<b>5,5</b>	<b>6,1</b>	<b>0,0</b>	<b>4,3</b>	<b>91,7</b>	<b>0,2</b>	<b>0,2</b>	..	-
<b>Муниципальные районы</b>	<b>84,1</b>	<b>5,5</b>	<b>6,1</b>	<b>0,0</b>	<b>4,3</b>	<b>91,7</b>	<b>0,2</b>	<b>0,2</b>	..	-
Альменевский район	82,3	..	4,1	-	10,9	85,5	-	-	-	-
Белозерский район	65,1	19,7	15,2	-	..	91,7	-	-	-	-
Варгашинский район	94,8	..	..	..	3,6	96,4	-	-	-	-
Далматовский район	77,8	16,2	3,0	..	3,0	84,7	-	-	-	-
Звериноголовский район	..	..	..	-	-	..	-	-	-	-
Каргапольский район	77,2	9,0	9,2	-	4,7	94,6	-	-	-	-
Катайский район	38,6	1,8	3,1	-	56,5	43,5	-	-	-	-
Кетовский район	93,1	2,0	4,7	..	..	99,0	..	..	-	-
Куртамышский район	79,5	2,6	10,2	-	7,7	90,4	-	-	-	-
Лебяжьевский район	85,8	5,8	8,4	-	..	97,8	-	-	-	-
Макушинский район	91,7	2,6	5,7	-	-	96,7	-	-	-	-
Мишкинский район	89,8	..	..	-	-	100,0	-	-	-	-
Мокроусовский район	90,9	..	..	-	-	100,0	-	-	..	-
Петуховский район	83,2	13,0	..	-	..	96,0	-	-	-	-
Половинский район	86,4	3,9	9,7	..	-	100,0	-	-	-	-
Притобольный район	93,5	3,0	3,5	-	-	98,4	-	-	-	-

## СТРУКТУРА ЗЕМЕЛЬНЫХ РЕСУРСОВ

	Пашня	Сенокосы	Пастбища	Многолетние насаждения	Залежь	Из общей площади сельскохозяйственных угодий фактически использовались	Мелиорированные земли			
							орошаемые сельскохозяйственные угодья	из них с фактически действующей оросительной системой	осушаемые сельскохозяйственные угодья	из них с фактически действующей осушительной сетью
Сафакулевский район	91,2	..	..	-	-	100,0	-	-	-	-
Целинный район	83,4	4,5	12,1	-	-	79,2	-	-	-	-
Частоозерский район	..	..	..	-	-	..	-	-	-	-
Шадринский район	83,7	6,7	3,9	..	5,7	94,3	..	..	-	-
Шатровский район	87,2	7,3	5,6	-	-	99,4	-	-	-	-
Шумихинский район	70,4	..	..	-	24,1	75,9	-	-	-	-
Щучанский район	95,6	1,7	..	-	..	96,5	-	-	-	-
Юргамышский район	90,5	3,7	5,8	-	-	92,7	-	-	-	-
<b>Городские округа</b>	<b>84,6</b>	<b>3,7</b>	<b>0,7</b>	<b>..</b>	<b>10,5</b>	<b>87,6</b>	<b>3,3</b>	<b>2,5</b>	-	-
город Курган	89,9	4,1	0,8	..	..	93,3	3,7	2,8	-	-
город Шадринск	..	-	-	-	..	..	-	-	-	-

**18. СТРУКТУРА СЕЛЬСКОХОЗЯЙСТВЕННЫХ УГОДИЙ В КРЕСТЬЯНСКИХ (ФЕРМЕРСКИХ) ХОЗЯЙСТВАХ  
И У ИНДИВИДУАЛЬНЫХ ПРЕДПРИНИМАТЕЛЕЙ**

(на 1 июля 2016 года; в процентах от общей площади сельскохозяйственных угодий)

	Пашня	Сенокосы	Пастбища	Многолетние насаждения	Залежь	Из общей площади сельскохозяйственных угодий фактически использовались	Мелиорированные земли			
							орошаемые сельскохозяйственные угодья	из них с фактически действующей оросительной системой	осушаемые сельскохозяйственные угодья	из них с фактически действующей осушительной сетью
<b>Курганская область</b>	<b>90,7</b>	<b>3,4</b>	<b>2,7</b>	<b>0,0</b>	<b>3,2</b>	<b>95,8</b>	<b>0,5</b>	..	..	-
<b>Муниципальные районы</b>	<b>90,7</b>	<b>3,4</b>	<b>2,7</b>	<b>0,0</b>	<b>3,2</b>	<b>95,8</b>	<b>0,5</b>	..	..	-
Альменевский район	87,5	5,7	3,4	-	3,4	96,6	-	-	-	-
Белозерский район	76,6	12,2	9,3	-	1,9	93,3	..	-	-	-
Варгашинский район	88,8	5,4	..	-	..	91,5	..	-	-	-
Далматовский район	73,0	11,6	7,0	-	..	90,6	-	-	-	-
Звериноголовский район	98,9	0,8	0,3	-	-	98,5	-	-	-	-
Каргапольский район	95,0	2,3	2,8	-	-	100,0	..	-	-	-
Катайский район	78,9	11,3	7,6	-	2,1	97,5	-	-	-	-
Кетовский район	97,6	1,0	1,5	-	-	99,9	4,7	..	-	-
Куртамышский район	86,8	3,1	3,5	..	6,6	92,4	-	-	-	-
Лебяжьевский район	89,6	4,5	2,8	-	3,1	95,2	-	-	-	-
Макушинский район	88,2	5,9	0,8	-	5,2	94,0	-	-	-	-
Мишкинский район	81,8	3,2	2,2	-	12,7	87,3	-	-	-	-
Мокроусовский район	95,9	1,1	..	-	2,8	96,9	..	-	-	-
Петуховский район	82,6	6,7	4,3	-	6,4	92,0	-	-	-	-
Половинский район	91,5	1,8	2,8	-	3,9	94,7	-	-	-	-



## СТРУКТУРА ЗЕМЕЛЬНЫХ РЕСУРСОВ

	Пашня	Сенокосы	Пастбища	Многолетние насаждения	За-лежь	Из общей площади сельскохозяйственных угодий фактически использовались	Мелиорированные земли			
							орошаемые сельскохозяйственные угодья	из них с фактически действующей оросительной системой	осушаемые сельскохозяйственные угодья	из них с фактически действующей осушительной сетью
Притобольный район	94,5	4,2	1,0	-	..	99,5	-	-	-	-
Сафакулевский район	94,3	3,6	1,5	-	0,6	98,3	-	-	-	-
Целинный район	88,4	2,0	6,3	-	3,3	95,8	-	-	..	-
Частоозерский район	93,3	1,1	1,6	-	..	95,5	..	-	-	-
Шадринский район	95,9	1,5	0,3	..	2,3	97,6	..	-	-	-
Шатровский район	97,7	..	..	-	..	98,1	-	-	-	-
Шумихинский район	91,6	1,8	2,9	-	3,8	96,0	-	-	-	-
Щучанский район	97,2	0,9	1,9	-	-	99,9	-	-	-	-
Юргамышский район	98,0	1,8	..	-	-	99,5	-	-	-	-
<b>Городские округа</b>	..	-	..	..	-	<b>100,0</b>	..	..	-	-
город Курган	..	-	..	..	-	100,0	..	..	-	-
город Шадринск	..	-	-	-	-	..	-	-	-	-

**19. СТРУКТУРА СЕЛЬСКОХОЗЯЙСТВЕННЫХ УГОДИЙ В ЛИЧНЫХ ПОДСОБНЫХ И ДРУГИХ  
ИНДИВИДУАЛЬНЫХ ХОЗЯЙСТВАХ ГРАЖДАН**

(на 1 июля 2016 года; в процентах от общей площади сельскохозяйственных угодий)

	Пашня	Сенокосы	Пастбища	Многолетние насаждения	Залежь
<b>Курганская область</b>	<b>39,7</b>	<b>27,4</b>	<b>4,4</b>	<b>1,1</b>	<b>27,4</b>
<b>Муниципальные районы</b>	<b>39,5</b>	<b>27,6</b>	<b>4,5</b>	<b>0,9</b>	<b>27,5</b>
Альменевский район	36,3	39,6	4,1	0,2	19,8
Белозерский район	14,1	32,8	10,3	0,9	41,9
Варгашинский район	14,9	44,6	0,7	1,0	38,7
Далматовский район	23,5	41,1	3,0	1,6	30,8
Звериноголовский район	40,0	28,0	5,1	0,9	26,0
Каргапольский район	62,9	16,8	0,1	2,3	17,8
Катайский район	15,4	53,9	9,0	1,3	20,4
Кетовский район	32,8	46,6	3,9	3,4	13,3
Куртамышский район	40,4	31,8	0,6	1,0	26,2
Лебяжьевский район	35,5	12,8	4,5	0,4	46,8
Макушинский район	62,9	23,8	0,2	0,9	12,2
Мишкинский район	46,8	26,5	2,3	0,6	23,7
Мокроусовский район	11,5	70,4	9,7	1,0	7,4
Петуховский район	75,8	8,3	0,6	0,5	14,9
Половинский район	35,4	12,7	0,4	0,4	51,0
Притобольный район	40,7	16,3	0,1	2,3	40,7
Сафакулевский район	51,5	29,0	11,4	0,1	7,9
Целинный район	64,3	14,4	6,7	0,8	13,9
Частоозерский район	27,5	26,1	9,6	0,7	36,1
Шадринский район	34,0	11,5	1,3	3,5	49,8

## СТРУКТУРА ЗЕМЕЛЬНЫХ РЕСУРСОВ

	Пашня	Сенокосы	Пастбища	Многолетние насаждения	Залежь
Шатровский район	30,9	2,3	0,4	2,2	64,2
Шумихинский район	23,8	13,5	0,9	0,8	61,0
Щучанский район	32,8	12,3	2,6	1,8	50,5
Юргамышский район	69,2	11,4	2,0	1,7	15,7
<b>Городские округа</b>	<b>63,6</b>	<b>0,0</b>	<b>0,0</b>	<b>24,8</b>	<b>11,6</b>
город Курган	56,5	0,1	0,0	28,9	14,5
город Шадринск	80,0	-	-	15,0	5,0

**20. СТРУКТУРА ОБЩЕЙ ЗЕМЕЛЬНОЙ ПЛОЩАДИ ПО ВИДАМ ИСПОЛЬЗОВАНИЯ В ЛИЧНЫХ ПОДСОБНЫХ И ДРУГИХ ИНДИВИДУАЛЬНЫХ ХОЗЯЙСТВАХ ГРАЖДАН**

(на 1 июля 2016 года; в процентах от общей земельной площади)

	Из общей земельной площади занято под						Неиспользуемая площадь
	постройки, сооружения, дорожки	газоны, цветы и декоративные насаждения	площадь посевов сельскохозяйственных культур	площадь паров	сенокосы и пастбища	многолетние насаждения	
<b>Курганская область</b>	<b>5,7</b>	<b>0,2</b>	<b>33,2</b>	<b>4,2</b>	<b>30,0</b>	<b>1,1</b>	<b>25,8</b>
<b>Муниципальные районы</b>	<b>5,2</b>	<b>0,2</b>	<b>33,2</b>	<b>4,2</b>	<b>30,3</b>	<b>0,9</b>	<b>26,0</b>
Альменевский район	1,7	0,0	33,1	2,6	42,9	0,2	19,5
Белозерский район	4,7	0,1	10,9	2,5	41,0	0,8	39,9
Варгашинский район	8,4	0,1	12,4	1,3	41,5	0,9	35,4
Далматовский район	5,8	0,2	17,6	4,5	41,4	1,5	29,0
Звериноголовский район	3,9	0,0	32,1	6,3	31,8	0,8	25,0
Каргапольский район	7,6	0,9	53,4	4,2	15,5	2,1	16,3
Катайский район	10,1	0,5	11,7	2,1	56,3	1,2	18,2
Кетовский район	10,5	1,0	22,1	6,9	44,7	3,0	11,7
Куртамышский район	4,7	0,1	34,4	4,1	30,9	0,9	24,9
Лебяжьевский район	3,0	0,1	27,4	7,0	16,7	0,4	45,4
Макушинский район	9,9	0,2	50,4	6,2	21,6	0,8	11,0
Мишкинский район	3,0	0,1	44,6	0,7	27,9	0,6	23,0
Мокроусовский район	7,0	0,1	10,6	0,1	74,4	0,9	6,9
Петуховский район	3,0	0,1	55,9	17,5	8,6	0,4	14,4
Половинский район	3,5	0,0	24,9	9,3	12,7	0,4	49,2
Притобольный район	27,9	0,3	27,7	1,5	11,7	1,6	29,2
Сафакулевский район	1,9	0,0	48,6	1,9	39,6	0,1	7,8

## СТРУКТУРА ЗЕМЕЛЬНЫХ РЕСУРСОВ

	Из общей земельной площади занято под						Неиспользуемая площадь
	постройки, сооружения, дороги	газоны, цветы и декоративные насаждения	площадь посевов сельскохозяйственных культур	площадь паров	сенокосы и пастбища	многолетние насаждения	
Целинный район	6,8	0,0	59,9	0,0	19,6	0,7	13,0
Частоозерский район	4,2	0,0	25,3	1,1	34,2	0,7	34,5
Шадринский район	12,6	0,3	21,5	8,0	11,1	3,0	43,3
Шатровский район	9,2	0,2	27,1	0,8	2,4	2,0	58,2
Шумихинский район	4,6	0,1	18,1	4,5	13,7	0,8	58,1
Щучанский район	9,7	0,1	25,9	3,7	13,4	1,6	45,6
Юргамышский район	9,1	0,2	58,8	4,0	12,1	1,6	14,3
<b>Городские округа</b>	<b>41,7</b>	<b>1,7</b>	<b>35,6</b>	<b>0,4</b>	<b>0,0</b>	<b>14,0</b>	<b>6,6</b>
город Курган	39,7	2,1	32,3	0,5	0,0	16,8	8,4
город Шадринск	46,0	0,7	42,5	0,1	-	8,0	2,7

**21. СТРУКТУРА ОБЩЕЙ ЗЕМЕЛЬНОЙ ПЛОЩАДИ ПО ВИДАМ ИСПОЛЬЗОВАНИЯ В ЛИЧНЫХ ПОДСОБНЫХ И ДРУГИХ ИНДИВИДУАЛЬНЫХ ХОЗЯЙСТВАХ ГРАЖДАН В СЕЛЬСКИХ ПОСЕЛЕНИЯХ**

(на 1 июля 2016 года; в процентах от общей земельной площади)

	Из общей земельной площади занято под						Неиспользуемая площадь
	постройки, сооружения, дорожки	газоны, цветы и декоративные насаждения	площадь посевов сельскохозяйственных культур	площадь паров	сенокосы и пастбища	многолетние насаждения	
<b>Курганская область</b>	<b>4,5</b>	<b>0,2</b>	<b>33,0</b>	<b>4,3</b>	<b>31,0</b>	<b>0,8</b>	<b>26,4</b>
<b>Муниципальные районы</b>	<b>4,5</b>	<b>0,2</b>	<b>33,0</b>	<b>4,3</b>	<b>31,0</b>	<b>0,8</b>	<b>26,4</b>
Альменевский район	1,7	0,0	33,1	2,6	42,9	0,2	19,5
Белозерский район	4,7	0,1	10,9	2,5	41,0	0,8	39,9
Варгашинский район	5,9	0,1	10,5	1,3	44,1	0,6	37,4
Далматовский район	4,8	0,2	16,5	4,6	42,9	1,3	29,7
Звериноголовский район	3,9	0,0	32,1	6,3	31,8	0,8	25,0
Каргапольский район	5,6	0,9	56,0	4,6	14,6	1,6	16,7
Катайский район	7,6	0,5	10,5	2,2	59,8	1,0	18,4
Кетовский район	10,5	1,0	22,1	6,9	44,7	3,0	11,7
Куртамышский район	3,1	0,1	33,7	4,3	32,4	0,6	25,8
Лебяжьевский район	2,3	0,1	27,0	7,2	17,1	0,3	45,9
Макушинский район	6,6	0,2	51,1	6,8	23,9	0,7	10,7
Мишкинский район	2,0	0,0	44,6	0,7	28,5	0,4	23,7
Мокроусовский район	7,0	0,1	10,6	0,1	74,4	0,9	6,9
Петуховский район	2,2	0,0	56,0	18,0	8,8	0,3	14,6
Половинский район	3,5	0,0	24,9	9,3	12,7	0,4	49,2
Притобольный район	27,9	0,3	27,7	1,5	11,7	1,6	29,2
Сафакулевский район	1,9	0,0	48,6	1,9	39,6	0,1	7,8

## СТРУКТУРА ЗЕМЕЛЬНЫХ РЕСУРСОВ

	Из общей земельной площади занято под						Неиспользуемая площадь
	постройки, сооружения, дорожки	газоны, цветы и декоративные насаждения	площадь посевов сельскохозяйственных культур	площадь паров	сенокосы и пастбища	многолетние насаждения	
Целинный район	6,8	0,0	59,9	0,0	19,6	0,7	13,0
Частоозерский район	4,2	0,0	25,3	1,1	34,2	0,7	34,5
Шадринский район	12,6	0,3	21,5	8,0	11,1	3,0	43,3
Шатровский район	9,2	0,2	27,1	0,8	2,4	2,0	58,2
Шумихинский район	2,6	0,0	16,8	4,7	14,5	0,5	60,8
Щучанский район	7,6	0,1	25,2	3,9	14,4	1,4	47,5
Юргамышский район	6,6	0,2	59,7	4,0	13,2	1,3	15,0
<b>Городские округа</b>	-	-	-	-	-	-	-
город Курган	-	-	-	-	-	-	-
город Шадринск	-	-	-	-	-	-	-

**22. СТРУКТУРА ОБЩЕЙ ЗЕМЕЛЬНОЙ ПЛОЩАДИ ПО ВИДАМ ИСПОЛЬЗОВАНИЯ В ЛИЧНЫХ ПОДСОБНЫХ И ДРУГИХ ИНДИВИДУАЛЬНЫХ ХОЗЯЙСТВАХ ГРАЖДАН В ГОРОДСКИХ ОКРУГАХ И В ГОРОДСКИХ ПОСЕЛЕНИЯХ**

(на 1 июля 2016 года; в процентах от общей земельной площади)

	Из общей земельной площади занято под						Неиспользуемая площадь
	постройки, сооружения, дорожки	газоны, цветы и декоративные насаждения	площадь посевов сельскохозяйственных культур	Площадь паров	сенокосы и пастбища	многолетние насаждения	
<b>Курганская область</b>	<b>37,2</b>	<b>1,2</b>	<b>39,4</b>	<b>0,6</b>	<b>3,8</b>	<b>8,4</b>	<b>9,4</b>
<b>Муниципальные районы</b>	<b>35,0</b>	<b>1,0</b>	<b>41,3</b>	<b>0,7</b>	<b>5,7</b>	<b>5,5</b>	<b>10,8</b>
Альменевский район	-	-	-	-	-	-	-
Белозерский район	-	-	-	-	-	-	-
Варгашинский район	42,5	0,3	37,6	0,4	5,4	5,1	8,8
Далматовский район	33,7	0,3	46,5	0,4	1,6	7,6	9,8
Звериноголовский район	-	-	-	-	-	-	-
Каргапольский район	24,7	1,1	31,5	0,4	23,3	6,0	13,0
Катайский район	49,7	0,8	30,1	0,5	-	3,7	15,2
Кетовский район	-	-	-	-	-	-	-
Куртамышский район	35,6	0,8	47,8	0,6	0,1	8,0	7,2
Лебяжьевский район	30,6	1,6	41,7	0,9	0,1	3,4	21,8
Макушинский район	40,7	0,3	43,3	0,7	0,1	1,7	13,2
Мишкинский район	25,9	1,1	46,0	-	14,6	6,9	5,5
Мокроусовский район	-	-	-	-	-	-	-
Петуховский район	31,6	4,4	52,3	0,2	0,0	4,0	7,5
Половинский район	-	-	-	-	-	-	-
Притобольный район	-	-	-	-	-	-	-



## СТРУКТУРА ЗЕМЕЛЬНЫХ РЕСУРСОВ

	Из общей земельной площади занято под						Неиспользуемая площадь
	постройки, сооружения, дорожки	газоны, цветы и декоративные насаждения	площадь посевов сельскохозяйственных культур	Площадь паров	сенокосы и пастбища	многолетние насаждения	
Сафакулевский район	-	-	-	-	-	-	-
Целинный район	-	-	-	-	-	-	-
Частоозерский район	-	-	-	-	-	-	-
Шадринский район	-	-	-	-	-	-	-
Шатровский район	-	-	-	-	-	-	-
Шумихинский район	41,0	1,2	41,6	0,9	-	5,9	9,3
Щучанский район	40,4	0,2	36,2	1,0	0,1	4,5	17,6
Юргамышский район	35,6	0,4	48,9	3,6	0,1	4,9	6,4
<b>Городские округа</b>	<b>41,7</b>	<b>1,7</b>	<b>35,6</b>	<b>0,4</b>	<b>0,0</b>	<b>14,0</b>	<b>6,6</b>
город Курган	39,7	2,1	32,3	0,5	0,0	16,8	8,4
город Шадринск	46,0	0,7	42,5	0,1	-	8,0	2,7

**23. СТРУКТУРА ОБЩЕЙ ЗЕМЕЛЬНОЙ ПЛОЩАДИ ПО ВИДАМ ИСПОЛЬЗОВАНИЯ В ЛИЧНЫХ ПОДСОБНЫХ ХОЗЯЙСТВАХ В СЕЛЬСКИХ ПОСЕЛЕНИЯХ**

(на 1 июля 2016 года; в процентах от общей земельной площади)

	Из общей земельной площади занято под						Неиспользуемая площадь
	постройки, сооружения, дорожки	газоны, цветы и декоративные насаждения	площадь посевов сельскохозяйственных культур	площадь паров	сенокосы и пастбища	многолетние насаждения	
<b>Курганская область</b>	<b>4,5</b>	<b>0,2</b>	<b>33,0</b>	<b>4,3</b>	<b>30,9</b>	<b>0,8</b>	<b>26,4</b>
<b>Муниципальные районы</b>	<b>4,5</b>	<b>0,2</b>	<b>33,0</b>	<b>4,3</b>	<b>30,9</b>	<b>0,8</b>	<b>26,4</b>
Альменевский район	1,6	0,0	32,9	2,6	43,1	0,2	19,5
Белозерский район	4,7	0,1	10,8	2,5	41,0	0,8	39,9
Варгашинский район	5,9	0,1	10,5	1,3	44,1	0,6	37,4
Далматовский район	4,8	0,2	16,5	4,6	42,9	1,3	29,7
Звериноголовский район	3,9	0,0	32,1	6,3	31,8	0,8	25,0
Каргапольский район	5,6	0,9	56,0	4,6	14,6	1,6	16,7
Катайский район	8,1	0,5	11,3	2,4	57,5	1,1	19,1
Кетовский район	10,5	1,0	22,1	6,9	44,7	3,0	11,7
Куртамышский район	3,1	0,1	33,7	4,3	32,4	0,6	25,8
Лебяжьеvский район	2,3	0,1	27,0	7,2	17,1	0,3	45,9
Макушинский район	6,6	0,2	51,1	6,8	23,9	0,7	10,7
Мишкинский район	2,0	0,0	44,6	0,7	28,5	0,4	23,7
Мокроусовский район	7,0	0,1	10,6	0,1	74,4	0,9	6,9
Петуховский район	2,2	0,0	56,0	18,0	8,8	0,3	14,6
Половинский район	3,5	0,0	24,9	9,3	12,7	0,4	49,2
Притобольный район	27,9	0,3	27,7	1,5	11,7	1,6	29,2
Сафакулевский район	1,9	0,0	48,6	1,9	39,6	0,1	7,8

## СТРУКТУРА ЗЕМЕЛЬНЫХ РЕСУРСОВ

	Из общей земельной площади занято под						Неиспользуемая площадь
	постройки, сооружения, дорожки	газоны, цветы и декоративные насаждения	площадь посевов сельскохозяйственных культур	площадь паров	сенокосы и пастбища	многолетние насаждения	
Целинный район	6,8	0,0	59,9	0,0	19,6	0,7	13,0
Частоозерский район	4,2	0,0	25,3	1,1	34,2	0,7	34,5
Шадринский район	12,6	0,3	21,5	8,1	11,3	3,1	43,1
Шатровский район	9,2	0,2	27,1	0,8	2,4	2,0	58,2
Шумихинский район	2,6	0,0	16,8	4,7	14,5	0,5	60,8
Щучанский район	7,6	0,1	25,2	3,9	14,4	1,4	47,5
Юргамышский район	6,6	0,2	59,7	4,0	13,2	1,3	15,0
<b>Городские округа</b>	-	-	-	-	-	-	-
город Курган	-	-	-	-	-	-	-
город Шадринск	-	-	-	-	-	-	-

**24. СТРУКТУРА ПЛОЩАДИ ЗЕМЕЛЬНЫХ УЧАСТКОВ ПО ВИДАМ ИСПОЛЬЗОВАНИЯ В НЕКОММЕРЧЕСКИХ ОБЪЕДИНЕНИЯХ ГРАЖДАН <sup>1)</sup>**

(на 1 июля 2016 года; в процентах от общей земельной площади участков граждан)

	Из общей земельной площади участков занято под				Неиспользуемая площадь
	постройки, сооружения, дорожки	газоны и декоративные насаждения	посевы сельскохозяйственных культур	многолетние насаждения	
<b>Курганская область</b>	<b>18,7</b>	<b>1,1</b>	<b>58,3</b>	<b>21,6</b>	<b>0,2</b>
<b>Муниципальные районы</b>	<b>15,4</b>	<b>1,7</b>	<b>63,5</b>	<b>18,8</b>	<b>0,5</b>
Альменевский район	-	-	-	-	-
Белозерский район	20,4	0,3	62,0	16,5	0,7
Варгашинский район	-	-	-	-	-
Далматовский район	6,4	0,3	58,0	35,3	-
Звериноголовский район	-	-	-	-	-
Каргапольский район	4,7	1,4	82,3	10,7	0,9
Катайский район	17,2	2,0	70,1	10,5	0,3
Кетовский район	15,6	1,9	63,9	18,4	0,1
Куртамышский район	-	-	100,0	-	-
Лебяжьевский район	9,1	-	63,2	27,7	-
Макушинский район	29,0	-	59,9	11,1	-
Мишкинский район	8,3	-	67,6	24,1	-
Мокроусовский район	-	-	-	-	-
Петуховский район	2,1	0,6	76,9	16,5	3,8
Половинский район	-	-	-	-	-
Притобольный район	29,9	-	62,9	7,2	-
Сафакулевский район	1,8	1,1	0,1	0,2	96,8
Целинный район	-	-	-	-	-
Частоозерский район	-	-	-	-	-

## СТРУКТУРА ЗЕМЕЛЬНЫХ РЕСУРСОВ

	Из общей земельной площади участков занято под				Неиспользуемая площадь
	постройки, сооружения, дорожки	газоны и декоративные насаждения	посевы сельскохозяйственных культур	многолетние насаждения	
Шадринский район	18,0	1,4	54,8	25,0	0,8
Шатровский район	-	-	-	-	-
Шумихинский район	-	-	-	-	-
Щучанский район	-	-	-	-	-
Юргамышский район	-	-	-	-	-
<b>Городские округа</b>	<b>21,1</b>	<b>0,7</b>	<b>54,7</b>	<b>23,5</b>	<b>0,0</b>
город Курган	23,0	0,7	51,3	25,0	0,0
город Шадринск	5,2	0,2	83,6	11,0	-

<sup>1)</sup> По освоенным земельным участкам

**25. СТРУКТУРА ПЛОЩАДИ ЗЕМЕЛЬНЫХ УЧАСТКОВ ПО ВИДАМ ИСПОЛЬЗОВАНИЯ В САДОВОДЧЕСКИХ НЕКОММЕРЧЕСКИХ ОБЪЕДИНЕНИЯХ ГРАЖДАН<sup>1)</sup>**

(на 1 июля 2016 года; в процентах от общей земельной площади участков граждан)

	Из общей земельной площади участков занято под				Неиспользуемая площадь
	постройки, сооружения, дорожки	газоны и декоративные насаждения	посевы сельскохозяйственных культур	многолетние насаждения	
<b>Курганская область</b>	<b>18,7</b>	<b>0,9</b>	<b>58,4</b>	<b>21,8</b>	<b>0,2</b>
<b>Муниципальные районы</b>	<b>14,8</b>	<b>1,3</b>	<b>64,4</b>	<b>19,0</b>	<b>0,5</b>
Альменевский район	-	-	-	-	-
Белозерский район	20,4	0,3	62,0	16,5	0,7
Варгашинский район	-	-	-	-	-
Далматовский район	6,4	0,3	58,0	35,3	-
Звериноголовский район	-	-	-	-	-
Каргапольский район	4,7	1,4	82,3	10,7	0,9
Катайский район	17,2	2,0	70,1	10,5	0,3
Кетовский район	14,9	1,4	65,1	18,5	0,1
Куртамышский район	-	-	-	-	-
Лебяжьеvский район	9,1	-	63,2	27,7	-
Макушинский район	29,0	-	59,9	11,1	-
Мишкинский район	8,3	-	67,6	24,1	-
Мокроусовский район	-	-	-	-	-
Петуховский район	2,1	0,6	78,9	16,5	1,9
Половинский район	-	-	-	-	-
Притобольный район	29,9	-	62,9	7,2	-
Сафакулевский район	1,8	1,1	0,1	0,2	96,8
Целинный район	-	-	-	-	-

## СТРУКТУРА ЗЕМЕЛЬНЫХ РЕСУРСОВ

	Из общей земельной площади участков занято под				Неиспользуемая площадь
	постройки, сооружения, дорожки	газоны и декоративные насаждения	посевы сельскохозяйственных культур	многолетние насаждения	
Частоозерский район	-	-	-	-	-
Шадринский район	18,0	1,4	54,8	25,0	0,8
Шатровский район	-	-	-	-	-
Шумихинский район	-	-	-	-	-
Щучанский район	-	-	-	-	-
Юргамышский район	-	-	-	-	-
<b>Городские округа</b>	<b>21,3</b>	<b>0,7</b>	<b>54,4</b>	<b>23,6</b>	<b>0,0</b>
город Курган	23,2	0,7	50,9	25,1	0,0
город Шадринск	5,2	0,2	83,6	11,0	-

<sup>1)</sup> По освоенным земельным участкам

**26. СТРУКТУРА ПЛОЩАДИ ЗЕМЕЛЬНЫХ УЧАСТКОВ ПО ВИДАМ ИСПОЛЬЗОВАНИЯ В ОГОРОДНИЧЕСКИХ НЕКОММЕРЧЕСКИХ ОБЪЕДИНЕНИЯХ ГРАЖДАН<sup>1)</sup>**

(на 1 июля 2016 года; в процентах от общей земельной площади участков граждан)

	Из общей земельной площади занято под				Неиспользуемая площадь
	постройки, сооружения, дорожки	газоны и декоративные насаждения	посевы сельскохозяйственных культур	многолетние насаждения	
<b>Курганская область</b>	-	-	<b>100,0</b>	-	-
<b>Муниципальные районы</b>	-	-	<b>100,0</b>	-	-
Альменевский район	-	-	-	-	-
Белозерский район	-	-	-	-	-
Варгашинский район	-	-	-	-	-
Далматовский район	-	-	-	-	-
Звериноголовский район	-	-	-	-	-
Каргапольский район	-	-	-	-	-
Катайский район	-	-	-	-	-
Кетовский район	-	-	-	-	-
Куртамышский район	-	-	100,0	-	-
Лебяжьевский район	-	-	-	-	-
Макушинский район	-	-	-	-	-
Мишкинский район	-	-	-	-	-
Мокроусовский район	-	-	-	-	-
Петуховский район	-	-	-	-	-
Половинский район	-	-	-	-	-
Притобольный район	-	-	-	-	-
Сафакулевский район	-	-	-	-	-
Целинный район	-	-	-	-	-



## СТРУКТУРА ЗЕМЕЛЬНЫХ РЕСУРСОВ

	Из общей земельной площади занято под				Неиспользуемая площадь
	постройки, соору- жения, дорожки	газоны и декора- тивные насаж- дения	посевы сельско- хозяйственных культур	многолетние насаждения	
Частоозерский район	-	-	-	-	-
Шадринский район	-	-	-	-	-
Шатровский район	-	-	-	-	-
Шумихинский район	-	-	-	-	-
Щучанский район	-	-	-	-	-
Юргамышский район	-	-	-	-	-
<b>Городские округа</b>	-	-	-	-	-
город Курган	-	-	-	-	-
город Шадринск	-	-	-	-	-

<sup>1)</sup> По освоенным земельным участкам

**27. СТРУКТУРА ПЛОЩАДИ ЗЕМЕЛЬНЫХ УЧАСТКОВ ПО ВИДАМ ИСПОЛЬЗОВАНИЯ В ДАЧНЫХ НЕКОММЕРЧЕСКИХ ОБЪЕДИНЕНИЯХ ГРАЖДАН<sup>1)</sup>**

(на 1 июля 2016 года; в процентах от общей земельной площади участков граждан)

	Из общей земельной площади занято под				Неиспользуемая площадь
	постройки, сооружения, дорожки	газоны и декоративные насаждения	посевы сельскохозяйственных культур	многолетние насаждения	
<b>Курганская область</b>	<b>19,0</b>	<b>5,8</b>	<b>57,1</b>	<b>17,8</b>	<b>0,4</b>
<b>Муниципальные районы</b>	<b>21,9</b>	<b>7,1</b>	<b>53,2</b>	<b>17,4</b>	<b>0,5</b>
Альменевский район	-	-	-	-	-
Белозерский район	-	-	-	-	-
Варгашинский район	-	-	-	-	-
Далматовский район	-	-	-	-	-
Звериноголовский район	-	-	-	-	-
Каргапольский район	-	-	-	-	-
Катайский район	-	-	-	-	-
Кетовский район	22,0	7,1	53,5	17,4	-
Куртамышский район	-	-	-	-	-
Лебяжьевский район	-	-	-	-	-
Макушинский район	-	-	-	-	-
Мишкинский район	-	-	-	-	-
Мокроусовский район	-	-	-	-	-
Петуховский район	3,0	..	-	14,7	81,1
Половинский район	-	-	-	-	-
Притобольный район	-	-	-	-	-
Сафакулевский район	-	-	-	-	-
Целинный район	-	-	-	-	-

## СТРУКТУРА ЗЕМЕЛЬНЫХ РЕСУРСОВ

	Из общей земельной площади занято под				Неиспользуемая площадь
	постройки, сооружения, дорожки	газоны и декоративные насаждения	посевы сельскохозяйственных культур	многолетние насаждения	
Частоозерский район	-	-	-	-	-
Шадринский район	-	-	-	-	-
Шатровский район	-	-	-	-	-
Шумихинский район	-	-	-	-	-
Щучанский район	-	-	-	-	-
Юргамышский район	-	-	-	-	-
<b>Городские округа</b>	<b>9,3</b>	<b>1,5</b>	<b>70,0</b>	<b>19,1</b>	<b>0,2</b>
город Курган	9,3	1,5	70,0	19,1	0,2
город Шадринск	-	-	-	-	-

<sup>1)</sup> По освоенным земельным участкам

## ГРУППИРОВКИ ОБЪЕКТОВ ПЕРЕПИСИ ПО РАЗМЕРУ ЗЕМЕЛЬНОЙ ПЛОЩАДИ

Таблица 28

### 28. ГРУППИРОВКА СЕЛЬСКОХОЗЯЙСТВЕННЫХ ОРГАНИЗАЦИЙ ПО РАЗМЕРУ ЗЕМЕЛЬНОЙ ПЛОЩАДИ

(на 1 июля 2016 года)

	Сельскохозяйственные организации, имевшие земельную площадь, га:								
	до 4,1	4,1 - 10	10,1 - 20	20,1 - 50	50,1 - 100	100,1 - 200	200,1 - 500	500,1 - 1500	1500,1 - 3000
<b>Курганская область</b>									
Число организаций, единиц	8	7	6	8	6	14	44	55	53
в процентах от общего числа организаций	2,3	2,0	1,7	2,3	1,7	4,0	12,4	15,5	15,0
в процентах от числа организаций, имеющих землю	2,4	2,1	1,8	2,4	1,8	4,2	13,1	16,4	15,8
Общая площадь земли, га	6,3	49,3	85,6	260,9	430,4	2188,5	14888,1	55965,2	113358,7
в процентах от общей площади земли	0,0	0,0	0,0	0,0	0,0	0,2	1,1	4,2	8,5
в среднем на одну организацию, га	0,8	7,0	14,3	32,6	71,7	156,3	338,4	1017,5	2138,8
<b>Муниципальные районы</b>									
Число организаций, единиц	4	7	5	7	6	13	40	54	53
в процентах от общего числа организаций	1,2	2,1	1,5	2,1	1,8	3,8	11,8	15,9	15,6
в процентах от числа организаций, имеющих землю	1,2	2,2	1,5	2,2	1,9	4,0	12,4	16,7	16,4
Общая площадь земли, га	3,1	49,3	70,6	240,6	430,4	2052,5	13452,6	55233,1	113358,7
в процентах от общей площади земли	0,0	0,0	0,0	0,0	0,0	0,2	1,0	4,2	8,6
в среднем на одну организацию, га	0,8	7,0	14,1	34,4	71,7	157,9	336,3	1022,8	2138,8
<b>Альменевский район</b>									
Число организаций, единиц	-	-	-	-	-	1	1	3	1
в процентах от общего числа органи-	-	-	-	-	-	7,1	7,1	21,4	7,1



**ГРУППИРОВКИ ОБЪЕКТОВ ПЕРЕПИСИ ПО РАЗМЕРУ ЗЕМЕЛЬНОЙ ПЛОЩАДИ**

	Сельскохозяйственные организации, имевшие земельную площадь, га:								
	до 4,1	4,1 - 10	10,1 - 20	20,1 - 50	50,1 - 100	100,1 - 200	200,1 - 500	500,1 - 1500	1500,1 - 3000
заций									
в процентах от числа организаций, имеющих землю	-	-	-	-	-	8,3	8,3	25,0	8,3
Общая площадь земли, га	-	-	-	-	-	...	...	4260,0	...
в процентах от общей площади земли	-	-	-	-	-	0,5	0,9	10,3	5,1
в среднем на одну организацию, га	-	-	-	-	-	...	...	1420,0	...
<b>Белозерский район</b>									
Число организаций, единиц	-	-	1	-	-	-	-	3	6
в процентах от общего числа организаций	-	-	7,1	-	-	-	-	21,4	42,9
в процентах от числа организаций, имеющих землю	-	-	7,7	-	-	-	-	23,1	46,2
Общая площадь земли, га	-	-	...	-	-	-	-	2857,8	13163,1
в процентах от общей площади земли	-	-	0,0	-	-	-	-	8,3	38,2
в среднем на одну организацию, га	-	-	....	-	-	-	-	952,6	2193,9
<b>Варгашинский район</b>									
Число организаций, единиц	1	-	-	1	-	1	3	2	5
в процентах от общего числа организаций	5,0	-	-	5,0	-	5,0	15,0	10,0	25,0
в процентах от числа организаций, имеющих землю	5,0	-	-	5,0	-	5,0	15,0	10,0	25,0
Общая площадь земли, га	....	-	-	...	-	...	863,2	...	10665,4
в процентах от общей площади земли	0,0	-	-	0,1	-	0,3	1,7	3,7	21,4
в среднем на одну организацию, га	...	-	-	...	-	...	287,7	...	2133,1
<b>Далматовский район</b>									
Число организаций, единиц	-	1	1	-	-	3	4	2	7
в процентах от общего числа организаций	-	4,0	4,0	-	-	12,0	16,0	8,0	28,0



**ГРУППИРОВКИ ОБЪЕКТОВ ПЕРЕПИСИ ПО РАЗМЕРУ ЗЕМЕЛЬНОЙ ПЛОЩАДИ**

	Сельскохозяйственные организации, имевшие земельную площадь, га:								
	до 4,1	4,1 - 10	10,1 - 20	20,1 - 50	50,1 - 100	100,1 - 200	200,1 - 500	500,1- 1500	1500,1 - 3000
в процентах от числа организаций, имеющих землю	-	4,2	4,2	-	-	12,5	16,7	8,3	29,2
Общая площадь земли, га	-	...	...	-	-	547,5	1393,0	...	15388,1
в процентах от общей площади земли	-	0,0	0,0	-	-	0,9	2,2	3,1	24,7
в среднем на одну организацию, га	-	...	...	-	-	182,5	348,3	...	2198,3
<b>Звериноголовский район</b>									
Число организаций, единиц	-	-	-	-	-	1	1	-	-
в процентах от общего числа организаций	-	-	-	-	-	25,0	25,0	-	-
в процентах от числа организаций, имеющих землю	-	-	-	-	-	33,3	33,3	-	-
Общая площадь земли, га	-	-	-	-	-	...	...	-	-
в процентах от общей площади земли	-	-	-	-	-	2,3	5,9	-	-
в среднем на одну организацию, га	-	-	-	-	-	...	...	-	-
<b>Каргапольский район</b>									
Число организаций, единиц	-	-	-	-	-	1	2	1	2
в процентах от общего числа организаций	-	-	-	-	-	6,3	12,5	6,3	12,5
в процентах от числа организаций, имеющих землю	-	-	-	-	-	6,7	13,3	6,7	13,3
Общая площадь земли, га	-	-	-	-	-	...	...	...	...
в процентах от общей площади земли	-	-	-	-	-	0,1	0,8	1,3	6,4
в среднем на одну организацию, га	-	-	-	-	-	...	...	...	...
<b>Катайский район</b>									
Число организаций, единиц	-	-	-	-	-	-	2	5	2
в процентах от общего числа организаций	-	-	-	-	-	-	16,7	41,7	16,7
в процентах от числа организаций,	-	-	-	-	-	-	18,2	45,5	18,2



**ГРУППИРОВКИ ОБЪЕКТОВ ПЕРЕПИСИ ПО РАЗМЕРУ ЗЕМЕЛЬНОЙ ПЛОЩАДИ**

	Сельскохозяйственные организации, имевшие земельную площадь, га:								
	до 4,1	4,1 - 10	10,1 - 20	20,1 - 50	50,1 - 100	100,1 - 200	200,1 - 500	500,1 - 1500	1500,1 - 3000
имеющих землю									
Общая площадь земли, га	-	-	-	-	-	-	...	5413,0	...
в процентах от общей площади земли	-	-	-	-	-	-	1,8	18,1	13,5
в среднем на одну организацию, га	-	-	-	-	-	-	...	1082,6	...
<b>Кетовский район</b>									
Число организаций, единиц	1	-	-	1	-	-	5	4	2
в процентах от общего числа организаций	4,8	-	-	4,8	-	-	23,8	19,0	9,5
в процентах от числа организаций, имеющих землю	5,0	-	-	5,0	-	-	25,0	20,0	10,0
Общая площадь земли, га	...	-	-	...	-	-	1425,6	3460,2	...
в процентах от общей площади земли	0,0	-	-	0,1	-	-	3,1	7,5	10,8
в среднем на одну организацию, га	...	-	-	...	-	-	285,1	865,1	...
<b>Куртамышский район</b>									
Число организаций, единиц	-	1	2	1	-	-	3	4	1
в процентах от общего числа организаций	-	5,6	11,1	5,6	-	-	16,7	22,2	5,6
в процентах от числа организаций, имеющих землю	-	5,9	11,8	5,9	-	-	17,6	23,5	5,9
Общая площадь земли, га	-	...	...	...	-	-	1010,0	4432,5	...
в процентах от общей площади земли	-	0,0	0,0	0,0	-	-	1,3	5,7	2,7
в среднем на одну организацию, га	-	...	...	...	-	-	336,7	1108,1	...
<b>Лебяжьеvский район</b>									
Число организаций, единиц	-	-	-	-	-	-	1	3	2
в процентах от общего числа организаций	-	-	-	-	-	-	6,7	20,0	13,3
в процентах от числа организаций, имеющих землю	-	-	-	-	-	-	6,7	20,0	13,3



**ГРУППИРОВКИ ОБЪЕКТОВ ПЕРЕПИСИ ПО РАЗМЕРУ ЗЕМЕЛЬНОЙ ПЛОЩАДИ**

	Сельскохозяйственные организации, имевшие земельную площадь, га:								
	до 4,1	4,1 - 10	10,1 - 20	20,1 - 50	50,1 - 100	100,1 - 200	200,1 - 500	500,1 - 1500	1500,1 - 3000
Общая площадь земли, га	-	-	-	-	-	-	...	2384,0	...
в процентах от общей площади земли	-	-	-	-	-	-	0,3	2,5	4,6
в среднем на одну организацию, га	-	-	-	-	-	-	...	794,7	...
<b>Макушинский район</b>									
Число организаций, единиц	-	-	-	1	1	-	1	4	1
в процентах от общего числа организаций	-	-	-	5,9	5,9	-	5,9	23,5	5,9
в процентах от числа организаций, имеющих землю	-	-	-	5,9	5,9	-	5,9	23,5	5,9
Общая площадь земли, га	-	-	-	...	...	-	...	5160,0	...
в процентах от общей площади земли	-	-	-	0,0	0,1	-	0,6	6,2	2,3
в среднем на одну организацию, га	-	-	-	...	...	-	...	1290,0	...
<b>Мишкинский район</b>									
Число организаций, единиц	-	-	-	1	1	-	4	3	-
в процентах от общего числа организаций	-	-	-	8,3	8,3	-	33,3	25,0	-
в процентах от числа организаций, имеющих землю	-	-	-	10,0	10,0	-	40,0	30,0	-
Общая площадь земли, га	-	-	-	...	...	-	1581,1	2669,0	-
в процентах от общей площади земли	-	-	-	0,1	0,2	-	4,0	6,8	-
в среднем на одну организацию, га	-	-	-	...	...	-	395,3	889,7	-
<b>Мокроусовский район</b>									
Число организаций, единиц	1	-	-	-	-	-	1	3	1
в процентах от общего числа организаций	8,3	-	-	-	-	-	8,3	25,0	8,3
в процентах от числа организаций, имеющих землю	8,3	-	-	-	-	-	8,3	25,0	8,3
Общая площадь земли, га	...	-	-	-	-	-	...	2670,7	...





**ГРУППИРОВКИ ОБЪЕКТОВ ПЕРЕПИСИ ПО РАЗМЕРУ ЗЕМЕЛЬНОЙ ПЛОЩАДИ**

	Сельскохозяйственные организации, имевшие земельную площадь, га:								
	до 4,1	4,1 - 10	10,1 - 20	20,1 - 50	50,1 - 100	100,1 - 200	200,1 - 500	500,1- 1500	1500,1 - 3000
в процентах от общей площади земли	0,0	-	-	-	-	-	1,3	7,1	4,3
в среднем на одну организацию, га	...	-	-	-	-	-	...	890,2	...
<b>Петуховский район</b>									
Число организаций, единиц	-	1	-	-	-	-	1	4	1
в процентах от общего числа организаций	-	6,3	-	-	-	-	6,3	25,0	6,3
в процентах от числа организаций, имеющих землю	-	6,3	-	-	-	-	6,3	25,0	6,3
Общая площадь земли, га	-	...	-	-	-	-	...	5494,0	...
в процентах от общей площади земли	-	0,0	-	-	-	-	0,7	10,2	4,1
в среднем на одну организацию, га	-	...	-	-	-	-	...	1373,5	...
<b>Половинский район</b>									
Число организаций, единиц	-	-	-	1	-	1	1	2	5
в процентах от общего числа организаций	-	-	-	5,9	-	5,9	5,9	11,8	29,4
в процентах от числа организаций, имеющих землю	-	-	-	6,3	-	6,3	6,3	12,5	31,3
Общая площадь земли, га	-	-	-	...	-	...	...	...	9794,1
в процентах от общей площади земли	-	-	-	0,0	-	0,2	0,8	3,0	20,5
в среднем на одну организацию, га	-	-	-	...	-	...	...	...	1958,8
<b>Притобольный район</b>									
Число организаций, единиц	-	1	-	-	-	-	-	-	3
в процентах от общего числа организаций	-	11,1	-	-	-	-	-	-	33,3
в процентах от числа организаций, имеющих землю	-	11,1	-	-	-	-	-	-	33,3
Общая площадь земли, га	-	...	-	-	-	-	-	-	7229,5
в процентах от общей площади земли	-	0,0	-	-	-	-	-	-	20,2



**ГРУППИРОВКИ ОБЪЕКТОВ ПЕРЕПИСИ ПО РАЗМЕРУ ЗЕМЕЛЬНОЙ ПЛОЩАДИ**

	Сельскохозяйственные организации, имевшие земельную площадь, га:								
	до 4,1	4,1 - 10	10,1 - 20	20,1 - 50	50,1 - 100	100,1 - 200	200,1 - 500	500,1- 1500	1500,1 - 3000
в среднем на одну организацию, га	-	...	-	-	-	-	-	-	2409,8
<b>Сафакулевский район</b>									
Число организаций, единиц	-	-	1	-	-	-	-	-	1
в процентах от общего числа организаций	-	-	14,3	-	-	-	-	-	14,3
в процентах от числа организаций, имеющих землю	-	-	16,7	-	-	-	-	-	16,7
Общая площадь земли, га	-	-	...	-	-	-	-	-	...
в процентах от общей площади земли	-	-	0,1	-	-	-	-	-	8,5
в среднем на одну организацию, га	-	-	...	-	-	-	-	-	...
<b>Целинный район</b>									
Число организаций, единиц	-	-	-	-	-	-	2	1	-
в процентах от общего числа организаций	-	-	-	-	-	-	16,7	8,3	-
в процентах от числа организаций, имеющих землю	-	-	-	-	-	-	16,7	8,3	-
Общая площадь земли, га	-	-	-	-	-	-	...	...	-
в процентах от общей площади земли	-	-	-	-	-	-	0,6	0,8	-
в среднем на одну организацию, га	-	-	-	-	-	-	...	...	-
<b>Частоозерский район</b>									
Число организаций, единиц	-	-	-	-	-	-	-	-	1
в процентах от общего числа организаций	-	-	-	-	-	-	-	-	50,0
в процентах от числа организаций, имеющих землю	-	-	-	-	-	-	-	-	50,0
Общая площадь земли, га	-	-	-	-	-	-	-	-	...
в процентах от общей площади земли	-	-	-	-	-	-	-	-	23,4



**ГРУППИРОВКИ ОБЪЕКТОВ ПЕРЕПИСИ ПО РАЗМЕРУ ЗЕМЕЛЬНОЙ ПЛОЩАДИ**

	Сельскохозяйственные организации, имевшие земельную площадь, га:								
	до 4,1	4,1 - 10	10,1 - 20	20,1 - 50	50,1 - 100	100,1 - 200	200,1 - 500	500,1- 1500	1500,1 - 3000
в среднем на одну организацию, га	-	-	-	-	-	-	-	-	...
<b>Шадринский район</b>									
Число организаций, единиц	-	2	-	-	1	1	1	2	6
в процентах от общего числа организаций	-	8,7	-	-	4,3	4,3	4,3	8,7	26,1
в процентах от числа организаций, имеющих землю	-	8,7	-	-	4,3	4,3	4,3	8,7	26,1
Общая площадь земли, га	-	...	-	-	...	...	...	...	12720,0
в процентах от общей площади земли	-	0,0	-	-	0,1	0,1	0,3	1,9	10,3
в среднем на одну организацию, га	-	...	-	-	...	...	...	...	2120,0
<b>Шатровский район</b>									
Число организаций, единиц	1	1	-	1	1	-	2	4	3
в процентах от общего числа организаций	5,6	5,6	-	5,6	5,6	-	11,1	22,2	16,7
в процентах от числа организаций, имеющих землю	5,6	5,6	-	5,6	5,6	-	11,1	22,2	16,7
Общая площадь земли, га	...	...	-	...	...	-	...	3479,0	6692,0
в процентах от общей площади земли	0,0	0,0	-	0,1	0,2	-	1,3	7,6	14,6
в среднем на одну организацию, га	...	...	-	...	...	-	...	869,8	2230,7
<b>Шумихинский район</b>									
Число организаций, единиц	-	-	-	-	-	3	2	1	1
в процентах от общего числа организаций	-	-	-	-	-	17,6	11,8	5,9	5,9
в процентах от числа организаций, имеющих землю	-	-	-	-	-	23,1	15,4	7,7	7,7
Общая площадь земли, га	-	-	-	-	-	497,8	...	...	...
в процентах от общей площади земли	-	-	-	-	-	1,0	1,0	1,7	3,0

**ГРУППИРОВКИ ОБЪЕКТОВ ПЕРЕПИСИ ПО РАЗМЕРУ ЗЕМЕЛЬНОЙ ПЛОЩАДИ**

	Сельскохозяйственные организации, имевшие земельную площадь, га:								
	до 4,1	4,1 - 10	10,1 - 20	20,1 - 50	50,1 - 100	100,1 - 200	200,1 - 500	500,1- 1500	1500,1 - 3000
в среднем на одну организацию, га	-	-	-	-	-	165,9	...	...	...
<b>Щучанский район</b>									
Число организаций, единиц	-	-	-	-	1	-	1	2	1
в процентах от общего числа организаций	-	-	-	-	9,1	-	9,1	18,2	9,1
в процентах от числа организаций, имеющих землю	-	-	-	-	9,1	-	9,1	18,2	9,1
Общая площадь земли, га	-	-	-	-	...	-	...	...	...
в процентах от общей площади земли	-	-	-	-	0,1	-	0,4	2,5	2,3
в среднем на одну организацию, га	-	-	-	-	...	-	...	...	...
<b>Юргамышский район</b>									
Число организаций, единиц	-	-	-	-	1	1	2	1	1
в процентах от общего числа организаций	-	-	-	-	12,5	12,5	25,0	12,5	12,5
в процентах от числа организаций, имеющих землю	-	-	-	-	12,5	12,5	25,0	12,5	12,5
Общая площадь земли, га	-	-	-	-	...	...	...	...	...
в процентах от общей площади земли	-	-	-	-	0,1	0,2	1,0	1,5	3,1
в среднем на одну организацию, га	-	-	-	-	...	...	...	....	...
<b>Городские округа</b>									
Число организаций, единиц	4	-	1	1	-	1	4	1	-
в процентах от общего числа организаций	28,6	-	7,1	7,1	-	7,1	28,6	7,1	-
в процентах от числа организаций, имеющих землю	30,8	-	7,7	7,7	-	7,7	30,8	7,7	-
Общая площадь земли, га	3,2	-	...	...	-	...	1435,5	...	-
в процентах от общей площади земли	0,0	-	0,2	0,3	-	2,0	21,1	10,8	-



**ГРУППИРОВКИ ОБЪЕКТОВ ПЕРЕПИСИ ПО РАЗМЕРУ ЗЕМЕЛЬНОЙ ПЛОЩАДИ**

	Сельскохозяйственные организации, имевшие земельную площадь, га:								
	до 4,1	4,1 - 10	10,1 - 20	20,1 - 50	50,1 - 100	100,1 - 200	200,1 - 500	500,1- 1500	1500,1 - 3000
в среднем на одну организацию, га	0,8	-	...	...	-	...	358,9	...	-
<b>город Курган</b>									
Число организаций, единиц	3	-	1	1	-	1	4	-	-
в процентах от общего числа организаций	27,3	-	9,1	9,1	-	9,1	36,4	-	-
в процентах от числа организаций, имеющих землю	27,3	-	9,1	9,1	-	9,1	36,4	-	-
Общая площадь земли, га	3,0	-	...	...	-	...	1435,5	-	-
в процентах от общей площади земли	0,0	-	0,2	0,3	-	2,2	23,7	-	-
в среднем на одну организацию, га	1,0	-	...	...	-	...	358,9	-	-
<b>город Шадринск</b>									
Число организаций, единиц	1	-	-	-	-	-	-	1	-
в процентах от общего числа организаций	33,3	-	-	-	-	-	-	33,3	-
в процентах от числа организаций, имеющих землю	50,0	-	-	-	-	-	-	50,0	-
Общая площадь земли, га	...	-	-	-	-	-	-	...	-
в процентах от общей площади земли	0,0	-	-	-	-	-	-	100,0	-
в среднем на одну организацию, га	...	-	-	-	-	-	-	...	-

**ГРУППИРОВКИ ОБЪЕКТОВ ПЕРЕПИСИ ПО РАЗМЕРУ ЗЕМЕЛЬНОЙ ПЛОЩАДИ**

Продолжение таблицы 28

Сельскохозяйственные организации, имевшие земельную площадь, га:							Сельскохозяйственные организации, не имевшие земельной площади	Итого
	3000,1 - 4000	4000,1 - 6000	6000,1 - 10000	10000,1 - 40000	свыше 40000	всего		
<b>Курганская область</b>								
Число организаций, единиц	23	44	37	30	1	336	18	354
в процентах от общего числа организаций	6,5	12,4	10,5	8,5	0,3	94,9	5,1	100
в процентах от числа организаций, имеющих землю	6,8	13,1	11,0	8,9	0,3	100	х	х
Общая площадь земли, га	78778,1	212923,4	278812,7	525997,0	...	1329589,2	х	1329589,2
в процентах от общей площади земли	5,9	16,0	21,0	39,6	3,4	100	х	100
в среднем на одну организацию, га	3425,1	4839,2	7535,5	17533,2	...	3957,1	х	3755,9
<b>Муниципальные районы</b>								
Число организаций, единиц	23	43	37	30	1	323	17	340
в процентах от общего числа организаций	6,8	12,6	10,9	8,8	0,3	95,0	5,0	100
в процентах от числа организаций, имеющих землю	7,1	13,3	11,5	9,3	0,3	100	х	х
Общая площадь земли, га	78778,1	208475,4	278812,7	525997,0	...	1322799,1	х	1322799,1
в процентах от общей площади земли	6,0	15,8	21,1	39,8	3,5	100	х	100
в среднем на одну организацию, га	3425,1	4848,3	7535,5	17533,2	...	4095,4	х	3890,6
<b>Альменевский район</b>								
Число организаций, единиц	1	2	3	-	-	12	2	14
в процентах от общего числа организаций	7,1	14,3	21,4	-	-	85,7	14,3	100
в процентах от числа организаций, имеющих землю	8,3	16,7	25,0	-	-	100	х	х



**ГРУППИРОВКИ ОБЪЕКТОВ ПЕРЕПИСИ ПО РАЗМЕРУ ЗЕМЕЛЬНОЙ ПЛОЩАДИ**

Сельскохозяйственные организации, имевшие земельную площадь, га:							Сельскохозяйственные организации, не имевшие земельной площади	Итого
	3000,1 - 4000	4000,1 - 6000	6000,1 - 10000	10000,1 - 40000	свыше 40000	всего		
Общая площадь земли, га	...	...	21871,3	-	-	41289,3	x	41289,3
в процентах от общей площади земли	8,8	21,4	53,0	-	-	100	x	100
в среднем на одну организацию, га	...	...	7290,4	-	-	3440,8	x	2949,2
<b>Белозерский район</b>								
Число организаций, единиц	-	2	1	-	-	13	1	14
в процентах от общего числа организаций	-	14,3	7,1	-	-	92,9	7,1	100
в процентах от числа организаций, имеющих землю	-	15,4	7,7	-	-	100	x	x
Общая площадь земли, га	-	...	...	-	-	34428,8	x	34428,8
в процентах от общей площади земли	-	30,5	22,9	-	-	100	x	100
в среднем на одну организацию, га	-	...	...	-	-	2648,4	x	2459,2
<b>Варгашинский район</b>								
Число организаций, единиц	2	2	3	-	-	20	-	20
в процентах от общего числа организаций	10,0	10,0	15,0	-	-	100,0	-	100
в процентах от числа организаций, имеющих землю	10,0	10,0	15,0	-	-	100	x	x
Общая площадь земли, га	...	...	21396,0	-	-	49934,2	x	49934,2
в процентах от общей площади земли	13,2	16,8	42,8	-	-	100	x	100
в среднем на одну организацию, га	...	...	7132,0	-	-	2496,7	x	2496,7
<b>Далматовский район</b>								
Число организаций, единиц	2	1	1	2	-	24	1	25
в процентах от общего числа организаций	8,0	4,0	4,0	8,0	-	96,0	4,0	100



**ГРУППИРОВКИ ОБЪЕКТОВ ПЕРЕПИСИ ПО РАЗМЕРУ ЗЕМЕЛЬНОЙ ПЛОЩАДИ**

Сельскохозяйственные организации, имевшие земельную площадь, га:							Сельскохозяйственные организации, не имевшие земельной площади	Итого
	3000,1 - 4000	4000,1 - 6000	6000,1 - 10000	10000,1 - 40000	свыше 40000	всего		
в процентах от числа организаций, имеющих землю	8,3	4,2	4,2	8,3	-	100	x	x
Общая площадь земли, га	...	...	...	...	-	62293,5	x	62293,5
в процентах от общей площади земли	11,0	8,8	9,9	39,3	-	100	x	100
в среднем на одну организацию, га	...	...	...	...	-	2595,6	x	2491,7
<b>Звериноголовский район</b>								
Число организаций, единиц	-	-	1	-	-	3	1	4
в процентах от общего числа организаций	-	-	25,0	-	-	75,0	25,0	100
в процентах от числа организаций, имеющих землю	-	-	33,3	-	-	100	x	x
Общая площадь земли, га	-	-	...	-	-	8545,0	x	8545,0
в процентах от общей площади земли	-	-	91,8	-	-	100	x	100
в среднем на одну организацию, га	-	-	...	-	-	2848,3	x	2136,3
<b>Каргапольский район</b>								
Число организаций, единиц	3	3	2	1	-	15	1	16
в процентах от общего числа организаций	18,8	18,8	12,5	6,3	-	93,8	6,3	100
в процентах от числа организаций, имеющих землю	20,0	20,0	13,3	6,7	-	100	x	x
Общая площадь земли, га	10859,7	14614,6	...	...	-	74596,4	x	74596,4
в процентах от общей площади земли	14,6	19,6	21,8	35,5	-	100	x	100
в среднем на одну организацию, га	3619,9	4871,5	...	...	-	4973,1	x	4662,3





**ГРУППИРОВКИ ОБЪЕКТОВ ПЕРЕПИСИ ПО РАЗМЕРУ ЗЕМЕЛЬНОЙ ПЛОЩАДИ**

Сельскохозяйственные организации, имевшие земельную площадь, га:							Сельскохозяйственные организации, не имевшие земельной площади	Итого
	3000,1 - 4000	4000,1 - 6000	6000,1 - 10000	10000,1 - 40000	свыше 40000	всего		
<b>Катайский район</b>								
Число организаций, единиц	-	1	-	1	-	11	1	12
в процентах от общего числа организаций	-	8,3	-	8,3	-	91,7	8,3	100
в процентах от числа организаций, имеющих землю	-	9,1	-	9,1	-	100	x	x
Общая площадь земли, га	-	...	-	...	-	29969,2	x	29969,2
в процентах от общей площади земли	-	17,8	-	48,9	-	100	x	100
в среднем на одну организацию, га	-	...	-	...	-	2724,5	x	2497,4
<b>Кетовский район</b>								
Число организаций, единиц	2	3	2	-	-	20	1	21
в процентах от общего числа организаций	9,5	14,3	9,5	-	-	95,2	4,8	100
в процентах от числа организаций, имеющих землю	10,0	15,0	10,0	-	-	100	x	x
Общая площадь земли, га	...	14094,0	...	-	-	45901,6	x	45901,6
в процентах от общей площади земли	15,6	30,7	32,2	-	-	100	x	100
в среднем на одну организацию, га	...	4698,0	...	-	-	2295,1	x	2185,8
<b>Куртамышский район</b>								
Число организаций, единиц	-	2	-	3	-	17	1	18
в процентах от общего числа организаций	-	11,1	-	16,7	-	94,4	5,6	100
в процентах от числа организаций, имеющих землю	-	11,8	-	17,6	-	100	x	x
Общая площадь земли, га	-	...	-	58965,0	-	77186,0	x	77186,0

**ГРУППИРОВКИ ОБЪЕКТОВ ПЕРЕПИСИ ПО РАЗМЕРУ ЗЕМЕЛЬНОЙ ПЛОЩАДИ**

Сельскохозяйственные организации, имевшие земельную площадь, га:							Сельскохозяйственные организации, не имевшие земельной площади	Итого
	3000,1 - 4000	4000,1 - 6000	6000,1 - 10000	10000,1 - 40000	свыше 40000	всего		
в процентах от общей площади земли	-	13,7	-	76,4	-	100	x	100
в среднем на одну организацию, га	-	...	-	19655,0	-	4540,4	x	4288,1
<b>Лебяжьевский район</b>								
Число организаций, единиц	-	3	4	2	-	15	-	15
в процентах от общего числа организаций	-	20,0	26,7	13,3	-	100,0	-	100
в процентах от числа организаций, имеющих землю	-	20,0	26,7	13,3	-	100	x	x
Общая площадь земли, га	-	15497,0	30001,1	...	-	93833,9	x	93833,9
в процентах от общей площади земли	-	16,5	32,0	44,1	-	100	x	100
в среднем на одну организацию, га	-	5165,7	7500,3	...	-	6255,6	x	6255,6
<b>Макушинский район</b>								
Число организаций, единиц	1	2	2	4	-	17	-	17
в процентах от общего числа организаций	5,9	11,8	11,8	23,5	-	100,0	-	100
в процентах от числа организаций, имеющих землю	5,9	11,8	11,8	23,5	-	100	x	x
Общая площадь земли, га	...	...	...	50768,0	-	83355,6	x	83355,6
в процентах от общей площади земли	3,7	11,5	14,7	60,9	-	100	x	100
в среднем на одну организацию, га	...	...	...	12692,0	-	4903,3	x	4903,3
<b>Мишкинский район</b>								
Число организаций, единиц	-	-	-	1	-	10	2	12
в процентах от общего числа организаций	-	-	-	8,3	-	83,3	16,7	100
в процентах от числа организаций,	-	-	-	10,0	-	100	x	x



**ГРУППИРОВКИ ОБЪЕКТОВ ПЕРЕПИСИ ПО РАЗМЕРУ ЗЕМЕЛЬНОЙ ПЛОЩАДИ**

Сельскохозяйственные организации, имевшие земельную площадь, га:							Сельскохозяйственные организации, не имевшие земельной площади	Итого
	3000,1 - 4000	4000,1 - 6000	6000,1 - 10000	10000,1 - 40000	свыше 40000	всего		
имеющих землю								
Общая площадь земли, га	-	-	-	...	-	39078,1	x	39078,1
в процентах от общей площади земли	-	-	-	88,8	-	100	x	100
в среднем на одну организацию, га	-	-	-	...	-	3907,8	x	3256,5
<b>Мокроусовский район</b>								
Число организаций, единиц	2	1	3	-	-	12	-	12
в процентах от общего числа организаций	16,7	8,3	25,0	-	-	100,0	-	100
в процентах от числа организаций, имеющих землю	16,7	8,3	25,0	-	-	100	x	x
Общая площадь земли, га	...	...	21957,0	-	-	37471,1	x	37471,1
в процентах от общей площади земли	17,9	10,8	58,6	-	-	100	x	100
в среднем на одну организацию, га	...	...	7319,0	-	-	3122,6	x	3122,6
<b>Петуховский район</b>								
Число организаций, единиц	3	3	3	-	-	16	-	16
в процентах от общего числа организаций	18,8	18,8	18,8	-	-	100,0	-	100
в процентах от числа организаций, имеющих землю	18,8	18,8	18,8	-	-	100	x	x
Общая площадь земли, га	10484,0	13440,0	21946,4	-	-	53929,4	x	53929,4
в процентах от общей площади земли	19,4	24,9	40,7	-	-	100	x	100
в среднем на одну организацию, га	3494,7	4480,0	7315,5	-	-	3370,6	x	3370,6
<b>Половинский район</b>								
Число организаций, единиц	1	2	2	1	-	16	1	17
в процентах от общего числа орга-	5,9	11,8	11,8	5,9	-	94,1	5,9	100

**ГРУППИРОВКИ ОБЪЕКТОВ ПЕРЕПИСИ ПО РАЗМЕРУ ЗЕМЕЛЬНОЙ ПЛОЩАДИ**

Сельскохозяйственные организации, имевшие земельную площадь, га:							Сельскохозяйственные организации, не имевшие земельной площади	Итого
	3000,1 - 4000	4000,1 - 6000	6000,1 - 10000	10000,1 - 40000	свыше 40000	всего		
низаций								
в процентах от числа организаций, имеющих землю	6,3	12,5	12,5	6,3	-	100	x	x
Общая площадь земли, га	...	...	...	...	-	47858,2	x	47858,2
в процентах от общей площади земли	6,3	18,5	26,9	23,8	-	100	x	100
в среднем на одну организацию, га	...	...	...	...	-	2991,1	x	2815,2
<b>Притобольный район</b>								
Число организаций, единиц	-	4	1	-	-	9	-	9
в процентах от общего числа организаций	-	44,4	11,1	-	-	100,0	-	100
в процентах от числа организаций, имеющих землю	-	44,4	11,1	-	-	100	x	x
Общая площадь земли, га	-	20822,3	...	-	-	35834,8	x	35834,8
в процентах от общей площади земли	-	58,1	21,7	-	-	100	x	100
в среднем на одну организацию, га	-	5205,6	...	-	-	3981,6	x	3981,6
<b>Сафакулевский район</b>								
Число организаций, единиц	1	2	1	-	-	6	1	7
в процентах от общего числа организаций	14,3	28,6	14,3	-	-	85,7	14,3	100
в процентах от числа организаций, имеющих землю	16,7	33,3	16,7	-	-	100	x	x
Общая площадь земли, га	...	...	...	-	-	23416,6	x	23416,6
в процентах от общей площади земли	14,0	36,3	41,0	-	-	100	x	100
в среднем на одну организацию, га	...	...	...	-	-	3902,8	x	3345,2



**ГРУППИРОВКИ ОБЪЕКТОВ ПЕРЕПИСИ ПО РАЗМЕРУ ЗЕМЕЛЬНОЙ ПЛОЩАДИ**

Сельскохозяйственные организации, имевшие земельную площадь, га:							Сельскохозяйственные организации, не имевшие земельной площади	Итого
	3000,1 - 4000	4000,1 - 6000	6000,1 - 10000	10000,1 - 40000	свыше 40000	всего		
<b>Целинный район</b>								
Число организаций, единиц	2	-	1	6	-	12	-	12
в процентах от общего числа организаций	16,7	-	8,3	50,0	-	100,0	-	100
в процентах от числа организаций, имеющих землю	16,7	-	8,3	50,0	-	100	x	x
Общая площадь земли, га	...	-	...	103215,2	-	119152,1	x	119152,1
в процентах от общей площади земли	5,5	-	6,6	86,6	-	100	x	100
в среднем на одну организацию, га	...	-	...	17202,5	-	9929,3	x	9929,3
<b>Частоозерский район</b>								
Число организаций, единиц	-	-	1	-	-	2	-	2
в процентах от общего числа организаций	-	-	50,0	-	-	100,0	-	100
в процентах от числа организаций, имеющих землю	-	-	50,0	-	-	100	x	x
Общая площадь земли, га	-	-	...	-	-	...	x	11547,0
в процентах от общей площади земли	-	-	76,6	-	-	100	x	100
в среднем на одну организацию, га	-	-	...	-	-	...	x	5773,5
<b>Шадринский район</b>								
Число организаций, единиц	1	3	2	4	-	23	-	23
в процентах от общего числа организаций	4,3	13,0	8,7	17,4	-	100,0	-	100
в процентах от числа организаций, имеющих землю	4,3	13,0	8,7	17,4	-	100	x	x
Общая площадь земли, га	...	15477,0	...	73307,3	-	123659,5	x	123659,5
в процентах от общей площади	3,1	12,5	12,5	59,3	-	100	x	100

**ГРУППИРОВКИ ОБЪЕКТОВ ПЕРЕПИСИ ПО РАЗМЕРУ ЗЕМЕЛЬНОЙ ПЛОЩАДИ**

Сельскохозяйственные организации, имевшие земельную площадь, га:							Сельскохозяйственные организации, не имевшие земельной площади	Итого
	3000,1 - 4000	4000,1 - 6000	6000,1 - 10000	10000,1 - 40000	свыше 40000	всего		
земли								
в среднем на одну организацию, га	...	5159,0	...	18326,8	-	5376,5	x	5376,5
<b>Шатровский район</b>								
Число организаций, единиц	-	3	1	1	-	18	-	18
в процентах от общего числа организаций	-	16,7	5,6	5,6	-	100,0	-	100
в процентах от числа организаций, имеющих землю	-	16,7	5,6	5,6	-	100	x	x
Общая площадь земли, га	-	14969,8	...	...	-	45976,9	x	45976,9
в процентах от общей площади земли	-	32,6	20,3	23,4	-	100	x	100
в среднем на одну организацию, га	-	4989,9	...	...	-	2554,3	x	2554,3
<b>Шумихинский район</b>								
Число организаций, единиц	1	2	1	2	-	13	4	17
в процентах от общего числа организаций	5,9	11,8	5,9	11,8	-	76,5	23,5	100
в процентах от числа организаций, имеющих землю	7,7	15,4	7,7	15,4	-	100	x	x
Общая площадь земли, га	...	...	...	...	-	51899,9	x	51899,9
в процентах от общей площади земли	6,0	18,4	16,6	52,4	-	100	x	100
в среднем на одну организацию, га	...	...	...	...	-	3992,3	x	3052,9
<b>Щучанский район</b>								
Число организаций, единиц	1	2	2	-	1	11	-	11
в процентах от общего числа организаций	9,1	18,2	18,2	-	9,1	100,0	-	100
в процентах от числа организаций, имеющих землю	9,1	18,2	18,2	-	9,1	100	x	x



**ГРУППИРОВКИ ОБЪЕКТОВ ПЕРЕПИСИ ПО РАЗМЕРУ ЗЕМЕЛЬНОЙ ПЛОЩАДИ**

Сельскохозяйственные организации, имевшие земельную площадь, га:							Сельскохозяйственные организации, не имевшие земельной площади	Итого
	3000,1 - 4000	4000,1 - 6000	6000,1 - 10000	10000,1 - 40000	свыше 40000	всего		
Общая площадь земли, га	...	...	...	-	...	79856,0	x	79856,0
в процентах от общей площади земли	4,6	12,4	20,4	-	57,4	100	x	100
в среднем на одну организацию, га	...	...	...	-	...	7259,6	x	7259,6
<b>Юргамышский район</b>								
Число организаций, единиц	-	-	-	2	-	8	-	8
в процентах от общего числа организаций	-	-	-	25,0	-	100,0	-	100
в процентах от числа организаций, имеющих землю	-	-	-	25,0	-	100	x	x
Общая площадь земли, га	-	-	-	...	-	51786,0	x	51786,0
в процентах от общей площади земли	-	-	-	94,1	-	100	x	100
в среднем на одну организацию, га	-	-	-	...	-	6473,2	x	6473,2
<b>Городские округа</b>								
Число организаций, единиц	-	1	-	-	-	13	1	14
в процентах от общего числа организаций	-	7,1	-	-	-	92,9	7,1	100
в процентах от числа организаций, имеющих землю	-	7,7	-	-	-	100	x	x
Общая площадь земли, га	-	...	-	-	-	6790,1	x	6790,1
в процентах от общей площади земли	-	65,5	-	-	-	100	x	100
в среднем на одну организацию, га	-	...	-	-	-	522,3	x	485,0
<b>город Курган</b>								
Число организаций, единиц	-	1	-	-	-	11	-	11
в процентах от общего числа организаций	-	9,1	-	-	-	100,0	-	100

**ГРУППИРОВКИ ОБЪЕКТОВ ПЕРЕПИСИ ПО РАЗМЕРУ ЗЕМЕЛЬНОЙ ПЛОЩАДИ**

Сельскохозяйственные организации, имевшие земельную площадь, га:							Сельскохозяйственные организации, не имевшие земельной площади	Итого
	3000,1 - 4000	4000,1 - 6000	6000,1 - 10000	10000,1 - 40000	свыше 40000	всего		
в процентах от числа организаций, имеющих землю	-	9,1	-	-	-	100	x	x
Общая площадь земли, га	-	...	-	-	-	6057,8	x	6057,8
в процентах от общей площади земли	-	73,4	-	-	-	100	x	100
в среднем на одну организацию, га	-	...	-	-	-	550,7	x	550,7
<b>город Шадринск</b>								
Число организаций, единиц	-	-	-	-	-	2	1	3
в процентах от общего числа организаций	-	-	-	-	-	66,7	33,3	100
в процентах от числа организаций, имеющих землю	-	-	-	-	-	100	x	x
Общая площадь земли, га	-	-	-	-	-	...	x	732,3
в процентах от общей площади земли	-	-	-	-	-	100	x	100
в среднем на одну организацию, га	-	-	-	-	-	...	x	244,1





**29. ГРУППИРОВКА КРЕСТЬЯНСКИХ (ФЕРМЕРСКИХ) ХОЗЯЙСТВ И ИНДИВИДУАЛЬНЫХ ПРЕДПРИНИМАТЕЛЕЙ ПО РАЗМЕРУ ЗЕМЕЛЬНОЙ ПЛОЩАДИ**

(на 1 июля 2016 года)

	Хозяйства, имевшие земельную площадь, га:						
	до 4,1	4,1 - 10	10,1 - 20	20,1 - 50	50,1 - 100	100,1 - 200	200,1 - 500
<b>Курганская область</b>							
Число крестьянских (фермерских) хозяйств и индивидуальных предпринимателей, единиц	44	13	46	99	97	132	219
в процентах от общего числа хозяйств	3,8	1,1	4,0	8,6	8,4	11,4	18,9
в процентах от числа хозяйств, имеющих землю	4,6	1,4	4,8	10,4	10,2	13,8	22,9
Общая площадь земли, га	43,0	101,2	719,9	3402,7	7183,2	19593,2	73359,2
в процентах от общей площади земли	0,0	0,0	0,1	0,5	1,1	2,9	10,9
в среднем на одно хозяйство, га	1,0	7,8	15,7	34,4	74,1	148,4	335,0
<b>Муниципальные районы</b>							
Число крестьянских (фермерских) хозяйств и индивидуальных предпринимателей, единиц	39	11	46	99	97	132	219
в процентах от общего числа хозяйств	3,4	1,0	4,0	8,6	8,4	11,5	19,1
в процентах от числа хозяйств, имеющих землю	4,1	1,2	4,9	10,4	10,2	13,9	23,1
Общая площадь земли, га	40,0	87,0	719,9	3402,7	7183,2	19593,2	73359,2
в процентах от общей площади земли	0,0	0,0	0,1	0,5	1,1	2,9	10,9
в среднем на одно хозяйство, га	1,0	7,9	15,7	34,4	74,1	148,4	335,0

**ГРУППИРОВКИ ОБЪЕКТОВ ПЕРЕПИСИ ПО РАЗМЕРУ ЗЕМЕЛЬНОЙ ПЛОЩАДИ**

	Хозяйства, имевшие земельную площадь, га:						
	до 4,1	4,1 - 10	10,1 - 20	20,1 - 50	50,1 - 100	100,1 - 200	200,1 - 500
<b>Альменевский район</b>							
Число крестьянских (фермерских) хозяйств и индивидуальных предпринимателей, единиц	-	1	1	2	-	3	11
в процентах от общего числа хозяйств	-	2,7	2,7	5,4	-	8,1	29,7
в процентах от числа хозяйств, имеющих землю	-	4,2	4,2	8,3	-	12,5	45,8
Общая площадь земли, га	-	...	...	...	-	455,0	3565,3
в процентах от общей площади земли	-	0,1	0,2	0,7	-	4,4	34,4
в среднем на одно хозяйство, га	-	...	...	...	-	151,7	324,1
<b>Белозерский район</b>							
Число крестьянских (фермерских) хозяйств и индивидуальных предпринимателей, единиц	1	1	1	4	8	3	6
в процентах от общего числа хозяйств	3,1	3,1	3,1	12,5	25,0	9,4	18,8
в процентах от числа хозяйств, имеющих землю	3,1	3,1	3,1	12,5	25,0	9,4	18,8
Общая площадь земли, га	...	...	...	129,7	494,7	382,0	2618,0
в процентах от общей площади земли	0,0	0,0	0,1	0,9	3,6	2,8	19,0
в среднем на одно хозяйство, га	...	...	...	32,4	61,8	127,3	436,3
<b>Варгашинский район</b>							
Число крестьянских (фермерских) хозяйств и индивидуальных предпринимателей, единиц	3	1	-	3	4	3	8
в процентах от общего числа хозяйств	9,1	3,0	-	9,1	12,1	9,1	24,2
в процентах от числа хозяйств, имеющих землю	9,1	3,0	-	9,1	12,1	9,1	24,2



**ГРУППИРОВКИ ОБЪЕКТОВ ПЕРЕПИСИ ПО РАЗМЕРУ ЗЕМЕЛЬНОЙ ПЛОЩАДИ**

	Хозяйства, имевшие земельную площадь, га:						
	до 4,1	4,1 - 10	10,1 - 20	20,1 - 50	50,1 - 100	100,1 - 200	200,1 - 500
Общая площадь земли, га	5,1	...	-	98,2	315,2	437,6	3054,9
в процентах от общей площади земли	0,0	0,1	-	0,5	1,7	2,3	16,2
в среднем на одно хозяйство, га	1,7	...	-	32,7	78,8	145,9	381,9
<b>Далматовский район</b>							
Число крестьянских (фермерских) хозяйств и индивидуальных предпринимателей, единиц	-	-	-	1	-	1	6
в процентах от общего числа хозяйств	-	-	-	4,3	-	4,3	26,1
в процентах от числа хозяйств, имеющих землю	-	-	-	5,0	-	5,0	30,0
Общая площадь земли, га	-	-	-	...	-	...	1988,5
в процентах от общей площади земли	-	-	-	0,2	-	0,6	8,6
в среднем на одно хозяйство, га	-	-	-	...	-	...	331,4
<b>Звериноголовский район</b>							
Число крестьянских (фермерских) хозяйств и индивидуальных предпринимателей, единиц	1	-	-	-	1	1	8
в процентах от общего числа хозяйств	2,9	-	-	-	2,9	2,9	22,9
в процентах от числа хозяйств, имеющих землю	3,1	-	-	-	3,1	3,1	25,0
Общая площадь земли, га	...	-	-	-	...	...	2859,0
в процентах от общей площади земли	0,0	-	-	-	0,1	0,3	6,5
в среднем на одно хозяйство, га	...	-	-	-	...	...	357,4

**ГРУППИРОВКИ ОБЪЕКТОВ ПЕРЕПИСИ ПО РАЗМЕРУ ЗЕМЕЛЬНОЙ ПЛОЩАДИ**

	Хозяйства, имевшие земельную площадь, га:						
	до 4,1	4,1 - 10	10,1 - 20	20,1 - 50	50,1 - 100	100,1 - 200	200,1 - 500
<b>Каргапольский район</b>							
Число крестьянских (фермерских) хозяйств и индивидуальных предпринимателей, единиц	1	-	1	4	3	3	11
в процентах от общего числа хозяйств	2,1	-	2,1	8,5	6,4	6,4	23,4
в процентах от числа хозяйств, имеющих землю	3,4	-	3,4	13,8	10,3	10,3	37,9
Общая площадь земли, га	...	-	...	153,9	236,7	369,0	3765,0
в процентах от общей площади земли	0,0	-	0,2	1,6	2,4	3,8	38,6
в среднем на одно хозяйство, га	...	-	...	38,5	78,9	123,0	342,3
<b>Катайский район</b>							
Число крестьянских (фермерских) хозяйств и индивидуальных предпринимателей, единиц	-	2	1	7	8	6	6
в процентах от общего числа хозяйств	-	3,9	2,0	13,7	15,7	11,8	11,8
в процентах от числа хозяйств, имеющих землю	-	4,8	2,4	16,7	19,0	14,3	14,3
Общая площадь земли, га	-	..	...	233,9	611,4	781,0	2009,7
в процентах от общей площади земли	-	0,1	0,1	1,5	4,0	5,1	13,1
в среднем на одно хозяйство, га	-	...	...	33,4	76,4	130,2	335,0
<b>Кетовский район</b>							
Число крестьянских (фермерских) хозяйств и индивидуальных предпринимателей, единиц	4	3	3	6	3	6	3
в процентах от общего числа хозяйств	6,9	5,2	5,2	10,3	5,2	10,3	5,2
в процентах от числа хозяйств, имеющих	9,8	7,3	7,3	14,6	7,3	14,6	7,3



**ГРУППИРОВКИ ОБЪЕКТОВ ПЕРЕПИСИ ПО РАЗМЕРУ ЗЕМЕЛЬНОЙ ПЛОЩАДИ**

	Хозяйства, имевшие земельную площадь, га:						
	до 4,1	4,1 - 10	10,1 - 20	20,1 - 50	50,1 - 100	100,1 - 200	200,1 - 500
землю							
Общая площадь земли, га	1,3	19,8	51,6	220,0	243,4	861,0	1080,0
в процентах от общей площади земли	0,0	0,1	0,1	0,6	0,6	2,3	2,9
в среднем на одно хозяйство, га	0,3	6,6	17,2	36,7	81,1	143,5	360,0
<b>Куртамышский район</b>							
Число крестьянских (фермерских) хозяйств и индивидуальных предпринимателей, единиц	1	-	3	7	9	16	18
в процентах от общего числа хозяйств	1,2	-	3,6	8,4	10,8	19,3	21,7
в процентах от числа хозяйств, имеющих землю	1,2	-	3,7	8,5	11,0	19,5	22,0
Общая площадь земли, га	...	-	39,0	258,4	708,2	2318,8	6133,9
в процентах от общей площади земли	0,0	-	0,1	0,5	1,4	4,6	12,1
в среднем на одно хозяйство, га	...	-	13,0	36,9	78,7	144,9	340,8
<b>Лебяжьеvский район</b>							
Число крестьянских (фермерских) хозяйств и индивидуальных предпринимателей, единиц	2	-	-	-	3	5	9
в процентах от общего числа хозяйств	5,6	-	-	-	8,3	13,9	25,0
в процентах от числа хозяйств, имеющих землю	5,7	-	-	-	8,6	14,3	25,7
Общая площадь земли, га	...	-	-	-	229,0	761,4	2931,0
в процентах от общей площади земли	0,0	-	-	-	0,9	3,0	11,6
в среднем на одно хозяйство, га	...	-	-	-	76,3	152,3	325,7

**ГРУППИРОВКИ ОБЪЕКТОВ ПЕРЕПИСИ ПО РАЗМЕРУ ЗЕМЕЛЬНОЙ ПЛОЩАДИ**

	Хозяйства, имевшие земельную площадь, га:						
	до 4,1	4,1 - 10	10,1 - 20	20,1 - 50	50,1 - 100	100,1 - 200	200,1 - 500
<b>Макушинский район</b>							
Число крестьянских (фермерских) хозяйств и индивидуальных предпринимателей, единиц	1	-	4	4	7	12	15
в процентах от общего числа хозяйств	1,2	-	4,8	4,8	8,4	14,5	18,1
в процентах от числа хозяйств, имеющих землю	1,6	-	6,3	6,3	10,9	18,8	23,4
Общая площадь земли, га	...	-	68,5	135,0	534,5	1909,7	4621,4
в процентах от общей площади земли	0,0	-	0,1	0,3	1,0	3,7	8,9
в среднем на одно хозяйство, га	...	-	17,1	33,8	76,4	159,1	308,1
<b>Мишкинский район</b>							
Число крестьянских (фермерских) хозяйств и индивидуальных предпринимателей, единиц	1	-	7	11	8	13	15
в процентах от общего числа хозяйств	1,4	-	9,9	15,5	11,3	18,3	21,1
в процентах от числа хозяйств, имеющих землю	1,5	-	10,4	16,4	11,9	19,4	22,4
Общая площадь земли, га	...	-	100,0	406,0	541,4	1843,5	4406,0
в процентах от общей площади земли	0,0	-	0,6	2,3	3,1	10,6	25,4
в среднем на одно хозяйство, га	...	-	14,3	36,9	67,7	141,8	293,7
<b>Мокроусовский район</b>							
Число крестьянских (фермерских) хозяйств и индивидуальных предпринимателей, единиц	-	-	3	7	6	10	11
в процентах от общего числа хозяйств	-	-	3,9	9,1	7,8	13,0	14,3
в процентах от числа хозяйств, имеющих землю	-	-	5,4	12,5	10,7	17,9	19,6



**ГРУППИРОВКИ ОБЪЕКТОВ ПЕРЕПИСИ ПО РАЗМЕРУ ЗЕМЕЛЬНОЙ ПЛОЩАДИ**

	Хозяйства, имевшие земельную площадь, га:						
	до 4,1	4,1 - 10	10,1 - 20	20,1 - 50	50,1 - 100	100,1 - 200	200,1 - 500
Общая площадь земли, га	-	-	42,0	228,8	446,2	1470,0	3840,6
в процентах от общей площади земли	-	-	0,1	0,6	1,2	4,0	10,5
в среднем на одно хозяйство, га	-	-	14,0	32,7	74,4	147,0	349,1
<b>Петуховский район</b>							
Число крестьянских (фермерских) хозяйств и индивидуальных предпринимателей, единиц	-	-	1	14	7	9	13
в процентах от общего числа хозяйств	-	-	1,4	19,4	9,7	12,5	18,1
в процентах от числа хозяйств, имеющих землю	-	-	1,8	25,5	12,7	16,4	23,6
Общая площадь земли, га	-	-	...	419,3	527,3	1488,8	4778,2
в процентах от общей площади земли	-	-	0,1	2,2	2,8	7,8	25,0
в среднем на одно хозяйство, га	-	-	...	30,0	75,3	165,4	367,6
<b>Половинский район</b>							
Число крестьянских (фермерских) хозяйств и индивидуальных предпринимателей, единиц	3	-	3	3	8	10	18
в процентах от общего числа хозяйств	3,1	-	3,1	3,1	8,2	10,3	18,6
в процентах от числа хозяйств, имеющих землю	4,2	-	4,2	4,2	11,1	13,9	25,0
Общая площадь земли, га	0,6	-	60,0	96,2	554,2	1501,6	5728,8
в процентах от общей площади земли	0,0	-	0,1	0,1	0,9	2,3	8,8
в среднем на одно хозяйство, га	0,2	-	20,0	32,1	69,3	150,2	318,3
<b>Притобольный район</b>							
Число крестьянских (фермерских) хозяйств и индивидуальных предпринимателей, единиц	3	1	1	2	-	5	6

**ГРУППИРОВКИ ОБЪЕКТОВ ПЕРЕПИСИ ПО РАЗМЕРУ ЗЕМЕЛЬНОЙ ПЛОЩАДИ**

	Хозяйства, имевшие земельную площадь, га:						
	до 4,1	4,1 - 10	10,1 - 20	20,1 - 50	50,1 - 100	100,1 - 200	200,1 - 500
телей, единиц							
в процентах от общего числа хозяйств	9,7	3,2	3,2	6,5	-	16,1	19,4
в процентах от числа хозяйств, имеющих землю	10,7	3,6	3,6	7,1	-	17,9	21,4
Общая площадь земли, га	5,5	...	...	...	-	906,0	1930,0
в процентах от общей площади земли	0,0	0,0	0,0	0,2	-	1,8	3,9
в среднем на одно хозяйство, га	1,8	...	...	...	-	181,2	321,7
<b>Сафакулевский район</b>							
Число крестьянских (фермерских) хозяйств и индивидуальных предпринимателей, единиц	-	-	-	1	4	5	11
в процентах от общего числа хозяйств	-	-	-	3,7	14,8	18,5	40,7
в процентах от числа хозяйств, имеющих землю	-	-	-	3,7	14,8	18,5	40,7
Общая площадь земли, га	-	-	-	...	286,7	604,4	3680,7
в процентах от общей площади земли	-	-	-	0,2	1,8	3,9	23,7
в среднем на одно хозяйство, га	-	-	-	...	71,7	120,9	334,6
<b>Целинный район</b>							
Число крестьянских (фермерских) хозяйств и индивидуальных предпринимателей, единиц	-	1	6	7	2	7	9
в процентах от общего числа хозяйств	-	1,5	8,8	10,3	2,9	10,3	13,2
в процентах от числа хозяйств, имеющих землю	-	2,0	12,2	14,3	4,1	14,3	18,4
Общая площадь земли, га	-	...	101,7	202,4	...	1111,6	3232,8
в процентах от общей площади земли	-	0,0	0,2	0,3	0,2	1,8	5,3





**ГРУППИРОВКИ ОБЪЕКТОВ ПЕРЕПИСИ ПО РАЗМЕРУ ЗЕМЕЛЬНОЙ ПЛОЩАДИ**

	Хозяйства, имевшие земельную площадь, га:						
	до 4,1	4,1 - 10	10,1 - 20	20,1 - 50	50,1 - 100	100,1 - 200	200,1 - 500
в среднем на одно хозяйство, га	-	...	17,0	28,9	...	158,8	359,2
<b>Частоозерский район</b>							
Число крестьянских (фермерских) хозяйств и индивидуальных предпринимателей, единиц	-	-	1	2	1	3	4
в процентах от общего числа хозяйств	-	-	4,2	8,3	4,2	12,5	16,7
в процентах от числа хозяйств, имеющих землю	-	-	4,3	8,7	4,3	13,0	17,4
Общая площадь земли, га	-	-	...	...	...	488,8	1261,6
в процентах от общей площади земли	-	-	0,1	0,2	0,2	1,8	4,6
в среднем на одно хозяйство, га	-	-	...	...	...	162,9	315,4
<b>Шадринский район</b>							
Число крестьянских (фермерских) хозяйств и индивидуальных предпринимателей, единиц	14	-	3	3	6	4	6
в процентах от общего числа хозяйств	27,5	-	5,9	5,9	11,8	7,8	11,8
в процентах от числа хозяйств, имеющих землю	30,4	-	6,5	6,5	13,0	8,7	13,0
Общая площадь земли, га	15,8	-	46,0	95,0	517,1	556,0	2063,7
в процентах от общей площади земли	0,1	-	0,2	0,5	2,7	2,9	10,7
в среднем на одно хозяйство, га	1,1	-	15,3	31,7	86,2	139,0	344,0
<b>Шатровский район</b>							
Число крестьянских (фермерских) хозяйств и индивидуальных предпринимателей, единиц	-	-	-	-	3	5	9
в процентах от общего числа хозяйств	-	-	-	-	10,3	17,2	31,0

**ГРУППИРОВКИ ОБЪЕКТОВ ПЕРЕПИСИ ПО РАЗМЕРУ ЗЕМЕЛЬНОЙ ПЛОЩАДИ**

	Хозяйства, имевшие земельную площадь, га:						
	до 4,1	4,1 - 10	10,1 - 20	20,1 - 50	50,1 - 100	100,1 - 200	200,1 - 500
в процентах от числа хозяйств, имеющих землю	-	-	-	-	12,5	20,8	37,5
Общая площадь земли, га	-	-	-	-	230,0	758,0	2734,0
в процентах от общей площади земли	-	-	-	-	1,1	3,6	12,8
в среднем на одно хозяйство, га	-	-	-	-	76,7	151,6	303,8
<b>Шумихинский район</b>							
Число крестьянских (фермерских) хозяйств и индивидуальных предпринимателей, единиц	1	1	2	6	3	-	9
в процентах от общего числа хозяйств	2,5	2,5	5,0	15,0	7,5	-	22,5
в процентах от числа хозяйств, имеющих землю	3,4	3,4	6,9	20,7	10,3	-	31,0
Общая площадь земли, га	...	...	...	243,6	234,9	-	2917,3
в процентах от общей площади земли	0,0	0,1	0,1	1,4	1,3	-	16,5
в среднем на одно хозяйство, га	...	...	...	40,6	78,3	-	324,1
<b>Щучанский район</b>							
Число крестьянских (фермерских) хозяйств и индивидуальных предпринимателей, единиц	3	-	2	2	2	-	3
в процентах от общего числа хозяйств	16,7	-	11,1	11,1	11,1	-	16,7
в процентах от числа хозяйств, имеющих землю	20,0	-	13,3	13,3	13,3	-	20,0
Общая площадь земли, га	3,6	-	...	...	...	-	919,0
в процентах от общей площади земли	0,1	-	0,6	1,2	3,4	-	18,6
в среднем на одно хозяйство, га	1,2	-	...	...	...	-	306,3
<b>Юргамышский район</b>							



**ГРУППИРОВКИ ОБЪЕКТОВ ПЕРЕПИСИ ПО РАЗМЕРУ ЗЕМЕЛЬНОЙ ПЛОЩАДИ**

	Хозяйства, имевшие земельную площадь, га:						
	до 4,1	4,1 - 10	10,1 - 20	20,1 - 50	50,1 - 100	100,1 - 200	200,1 - 500
Число крестьянских (фермерских) хозяйств и индивидуальных предпринимателей, единиц	-	-	3	3	1	2	4
в процентах от общего числа хозяйств	-	-	11,5	11,5	3,8	7,7	15,4
в процентах от числа хозяйств, имеющих землю	-	-	13,0	13,0	4,3	8,7	17,4
Общая площадь земли, га	-	-	35,0	120,0	...	...	1239,8
в процентах от общей площади земли	-	-	0,2	0,7	0,4	1,6	7,0
в среднем на одно хозяйство, га	-	-	11,7	40,0	...	...	310,0
<b>Городские округа</b>							
Число крестьянских (фермерских) хозяйств и индивидуальных предпринимателей, единиц	5	2	-	-	-	-	-
в процентах от общего числа хозяйств	62,5	25,0	-	-	-	-	-
в процентах от числа хозяйств, имеющих землю	71,4	28,6	-	-	-	-	-
Общая площадь земли, га	3,0	...	-	-	-	-	-
в процентах от общей площади земли	17,6	82,4	-	-	-	-	-
в среднем на одно хозяйство, га	0,6	...	-	-	-	-	-
<b>город Курган</b>							
Число крестьянских (фермерских) хозяйств и индивидуальных предпринимателей, единиц	2	2	-	-	-	-	-
в процентах от общего числа хозяйств	50,0	50,0	-	-	-	-	-
в процентах от числа хозяйств, имеющих землю	50,0	50,0	-	-	-	-	-
Общая площадь земли, га	...	...	-	-	-	-	-

**ГРУППИРОВКИ ОБЪЕКТОВ ПЕРЕПИСИ ПО РАЗМЕРУ ЗЕМЕЛЬНОЙ ПЛОЩАДИ**

	Хозяйства, имевшие земельную площадь, га:						
	до 4,1	4,1 - 10	10,1 - 20	20,1 - 50	50,1 - 100	100,1 - 200	200,1 - 500
в процентах от общей площади земли	13,6	86,4	-	-	-	-	-
в среднем на одно хозяйство, га	...	...	-	-	-	-	-
<b>город Шадринск</b>							
Число крестьянских (фермерских) хозяйств и индивидуальных предпринимателей, единиц	3	-	-	-	-	-	-
в процентах от общего числа хозяйств	75,0	-	-	-	-	-	-
в процентах от числа хозяйств, имеющих землю	100,0	-	-	-	-	-	-
Общая площадь земли, га	0,8	-	-	-	-	-	-
в процентах от общей площади земли	100,0	-	-	-	-	-	-
в среднем на одно хозяйство, га	0,3	-	-	-	-	-	-



**ГРУППИРОВКИ ОБЪЕКТОВ ПЕРЕПИСИ ПО РАЗМЕРУ ЗЕМЕЛЬНОЙ ПЛОЩАДИ**

Продолжение таблицы 29

	Хозяйства, имевшие земельную площадь, га:						Хозяйства, не имевшие земельной площади	Итого
	500,1- 1500	1500,1 - 3000	3000,1 - 4000	4000,1 - 6000	свыше 6000	всего		
<b>Курганская область</b>								
Число крестьянских (фермерских) хозяйств и индивидуальных предпринимателей, единиц	200	55	20	15	15	955	202	1157
в процентах от общего числа хозяйств	17,3	4,8	1,7	1,3	1,3	82,5	17,5	100
в процентах от числа хозяйств, имеющих землю	20,9	5,8	2,1	1,6	1,6	100	х	х
Общая площадь земли, га	173095,5	115801,1	68826,4	70763,6	140076,8	672965,8	х	672965,8
в процентах от общей площади земли	25,7	17,2	10,2	10,5	20,8	100	х	100
в среднем на одно хозяйство, га	865,5	2105,5	3441,3	4717,6	9338,5	704,7	х	581,6
<b>Муниципальные районы</b>								
Число крестьянских (фермерских) хозяйств и индивидуальных предпринимателей, единиц	200	55	20	15	15	948	201	1149
в процентах от общего числа хозяйств	17,4	4,8	1,7	1,3	1,3	82,5	17,5	100
в процентах от числа хозяйств, имеющих землю	21,1	5,8	2,1	1,6	1,6	100	х	х
Общая площадь земли, га	173095,5	115801,1	68826,4	70763,6	140076,8	672948,6	х	672948,6
в процентах от общей площади земли	25,7	17,2	10,2	10,5	20,8	100	х	100
в среднем на одно хозяйство, га	865,5	2105,5	3441,3	4717,6	9338,5	709,9	х	585,7
<b>Альменевский район</b>								
Число крестьянских (фермерских) хозяйств и индивидуальных предпринимателей, единиц	6	-	-	-	-	24	13	37
в процентах от общего числа хозяйств	16,2	-	-	-	-	64,9	35,1	100
в процентах от числа хозяйств, имеющих землю	25,0	-	-	-	-	100	х	х



**ГРУППИРОВКИ ОБЪЕКТОВ ПЕРЕПИСИ ПО РАЗМЕРУ ЗЕМЕЛЬНОЙ ПЛОЩАДИ**

	Хозяйства, имевшие земельную площадь, га:						Хозяйства, не имевшие земельной площади	Итого
	500,1- 1500	1500,1 - 3000	3000,1 - 4000	4000,1 - 6000	свыше 6000	всего		
землю								
Общая площадь земли, га	6251,7	-	-	-	-	10371,8	х	10371,8
в процентах от общей площади земли	60,3	-	-	-	-	100	х	100
в среднем на одно хозяйство, га	1042,0	-	-	-	-	432,2	х	280,3
<b>Белозерский район</b>								
Число крестьянских (фермерских) хозяйств и индивидуальных предпринимателей, единиц	7	1	-	-	-	32	-	32
в процентах от общего числа хозяйств	21,9	3,1	-	-	-	100,0	-	100
в процентах от числа хозяйств, имеющих землю	21,9	3,1	-	-	-	100	х	х
Общая площадь земли, га	8094,5	...	-	-	-	13776,7	х	13776,7
в процентах от общей площади земли	58,8	14,8	-	-	-	100	х	100
в среднем на одно хозяйство, га	1156,4	...	-	-	-	430,5	х	430,5
<b>Варгашинский район</b>								
Число крестьянских (фермерских) хозяйств и индивидуальных предпринимателей, единиц	8	2	1	-	-	33	-	33
в процентах от общего числа хозяйств	24,2	6,1	3,0	-	-	100,0	-	100
в процентах от числа хозяйств, имеющих землю	24,2	6,1	3,0	-	-	100	х	х
Общая площадь земли, га	7790,1	...	...	-	-	18815,0	х	18815,0
в процентах от общей площади земли	41,4	21,3	16,5	-	-	100	х	100
в среднем на одно хозяйство, га	973,8	...	...	-	-	570,2	х	570,2
<b>Далматовский район</b>								
Число крестьянских (фермерских) хозяйств	9	-	1	2	-	20	3	23



**ГРУППИРОВКИ ОБЪЕКТОВ ПЕРЕПИСИ ПО РАЗМЕРУ ЗЕМЕЛЬНОЙ ПЛОЩАДИ**

	Хозяйства, имевшие земельную площадь, га:						Хозяйства, не имевшие земельной площади	Итого
	500,1- 1500	1500,1 - 3000	3000,1 - 4000	4000,1 - 6000	свыше 6000	всего		
и индивидуальных предпринимателей, единиц								
в процентах от общего числа хозяйств	39,1	-	4,3	8,7	-	87,0	13,0	100
в процентах от числа хозяйств, имеющих землю	45,0	-	5,0	10,0	-	100	х	х
Общая площадь земли, га	8068,3	-	...	...	-	23039,8	х	23039,8
в процентах от общей площади земли	35,0	-	14,2	41,3	-	100	х	100
в среднем на одно хозяйство, га	896,5	-	...	...	-	1152,0	х	1001,7
<b>Звериноголовский район</b>								
Число крестьянских (фермерских) хозяйств и индивидуальных предпринимателей, единиц	13	5	1	-	2	32	3	35
в процентах от общего числа хозяйств	37,1	14,3	2,9	-	5,7	91,4	8,6	100
в процентах от числа хозяйств, имеющих землю	40,6	15,6	3,1	-	6,3	100	х	х
Общая площадь земли, га	10696,0	9709,0	...	-	...	44125,1	х	44125,1
в процентах от общей площади земли	24,2	22,0	7,3	-	39,5	100	х	100
в среднем на одно хозяйство, га	822,8	1941,8	...	-	...	1378,9	х	1260,7
<b>Каргапольский район</b>								
Число крестьянских (фермерских) хозяйств и индивидуальных предпринимателей, единиц	5	1	-	-	-	29	18	47
в процентах от общего числа хозяйств	10,6	2,1	-	-	-	61,7	38,3	100
в процентах от числа хозяйств, имеющих землю	17,2	3,4	-	-	-	100	х	х
Общая площадь земли, га	3670,0	...	-	-	-	9745,4	х	9745,4
в процентах от общей площади земли	37,7	15,7	-	-	-	100	х	100
в среднем на одно хозяйство, га	734,0	...	-	-	-	336,0	х	207,3



**ГРУППИРОВКИ ОБЪЕКТОВ ПЕРЕПИСИ ПО РАЗМЕРУ ЗЕМЕЛЬНОЙ ПЛОЩАДИ**

	Хозяйства, имевшие земельную площадь, га:						Хозяйства, не имевшие земельной площади	Итого
	500,1- 1500	1500,1 - 3000	3000,1 - 4000	4000,1 - 6000	свыше 6000	всего		
<b>Катайский район</b>								
Число крестьянских (фермерских) хозяйств и индивидуальных предпринимателей, единиц	10	2	-	-	-	42	9	51
в процентах от общего числа хозяйств	19,6	3,9	-	-	-	82,4	17,6	100
в процентах от числа хозяйств, имеющих землю	23,8	4,8	-	-	-	100	х	х
Общая площадь земли, га	7625,2	...	-	-	-	15326,2	х	15326,2
в процентах от общей площади земли	49,8	26,3	-	-	-	100	х	100
в среднем на одно хозяйство, га	762,5	...	-	-	-	364,9	х	300,5
<b>Кетовский район</b>								
Число крестьянских (фермерских) хозяйств и индивидуальных предпринимателей, единиц	8	4	-	-	1	41	17	58
в процентах от общего числа хозяйств	13,8	6,9	-	-	1,7	70,7	29,3	100
в процентах от числа хозяйств, имеющих землю	19,5	9,8	-	-	2,4	100	х	х
Общая площадь земли, га	5415,2	7909,0	-	-	...	37826,3	х	37826,3
в процентах от общей площади земли	14,3	20,9	-	-	58,2	100	х	100
в среднем на одно хозяйство, га	676,9	1977,3	-	-	...	922,6	х	652,2
<b>Куртамышский район</b>								
Число крестьянских (фермерских) хозяйств и индивидуальных предпринимателей, единиц	20	6	1	-	1	82	1	83
в процентах от общего числа хозяйств	24,1	7,2	1,2	-	1,2	98,8	1,2	100
в процентах от числа хозяйств, имеющих землю	24,4	7,3	1,2	-	1,2	100	х	х
Общая площадь земли, га	16064,6	13939,0	...	-	...	50648,3	х	50648,3





**ГРУППИРОВКИ ОБЪЕКТОВ ПЕРЕПИСИ ПО РАЗМЕРУ ЗЕМЕЛЬНОЙ ПЛОЩАДИ**

Хозяйства, имевшие земельную площадь, га:							Хозяйства, не имевшие земельной площади	Итого
	500,1- 1500	1500,1 - 3000	3000,1 - 4000	4000,1 - 6000	свыше 6000	всего		
в процентах от общей площади земли	31,7	27,5	7,2	-	14,9	100	х	100
в среднем на одно хозяйство, га	803,2	2323,2	...	-	...	617,7	х	610,2
<b>Лебяжьевский район</b>								
Число крестьянских (фермерских) хозяйств и индивидуальных предпринимателей, единиц	12	3	1	-	-	35	1	36
в процентах от общего числа хозяйств	33,3	8,3	2,8	-	-	97,2	2,8	100
в процентах от числа хозяйств, имеющих землю	34,3	8,6	2,9	-	-	100	х	х
Общая площадь земли, га	11344,7	6090,0	...	-	-	25214,3	х	25214,3
в процентах от общей площади земли	45,0	24,2	15,3	-	-	100	х	100
в среднем на одно хозяйство, га	945,4	2030,0	...	-	-	720,4	х	700,4
<b>Макушинский район</b>								
Число крестьянских (фермерских) хозяйств и индивидуальных предпринимателей, единиц	12	4	3	1	1	64	19	83
в процентах от общего числа хозяйств	14,5	4,8	3,6	1,2	1,2	77,1	22,9	100
в процентах от числа хозяйств, имеющих землю	18,8	6,3	4,7	1,6	1,6	100	х	х
Общая площадь земли, га	8075,0	9190,0	10600,0	...	...	51747,2	х	51747,2
в процентах от общей площади земли	15,6	17,8	20,5	8,9	23,2	100	х	100
в среднем на одно хозяйство, га	672,9	2297,5	3533,3	...	...	808,6	х	623,5
<b>Мишкинский район</b>								
Число крестьянских (фермерских) хозяйств и индивидуальных предпринимателей, единиц	12	-	-	-	-	67	4	71
в процентах от общего числа хозяйств	16,9	-	-	-	-	94,4	5,6	100
в процентах от числа хозяйств, имеющих	17,9	-	-	-	-	100	х	х

**ГРУППИРОВКИ ОБЪЕКТОВ ПЕРЕПИСИ ПО РАЗМЕРУ ЗЕМЕЛЬНОЙ ПЛОЩАДИ**

	Хозяйства, имевшие земельную площадь, га:						Хозяйства, не имевшие земельной площади	Итого
	500,1- 1500	1500,1 - 3000	3000,1 - 4000	4000,1 - 6000	свыше 6000	всего		
землю								
Общая площадь земли, га	10017,0	-	-	-	-	17314,9	х	17314,9
в процентах от общей площади земли	57,9	-	-	-	-	100	х	100
в среднем на одно хозяйство, га	834,8	-	-	-	-	258,4	х	243,9
<b>Мокроусовский район</b>								
Число крестьянских (фермерских) хозяйств и индивидуальных предпринимателей, единиц	13	3	2	1	-	56	21	77
в процентах от общего числа хозяйств	16,9	3,9	2,6	1,3	-	72,7	27,3	100
в процентах от числа хозяйств, имеющих землю	23,2	5,4	3,6	1,8	-	100	х	х
Общая площадь земли, га	10705,2	6723,0	...	...	-	36466,7	х	36466,7
в процентах от общей площади земли	29,4	18,4	20,3	15,4	-	100	х	100
в среднем на одно хозяйство, га	823,5	2241,0	...	...	-	651,2	х	473,6
<b>Петуховский район</b>								
Число крестьянских (фермерских) хозяйств и индивидуальных предпринимателей, единиц	10	-	1	-	-	55	17	72
в процентах от общего числа хозяйств	13,9	-	1,4	-	-	76,4	23,6	100
в процентах от числа хозяйств, имеющих землю	18,2	-	1,8	-	-	100	х	х
Общая площадь земли, га	8503,0	-	...	-	-	19097,5	х	19097,5
в процентах от общей площади земли	44,5	-	17,6	-	-	100	х	100
в среднем на одно хозяйство, га	850,3	-	...	-	-	347,2	х	265,2
<b>Половинский район</b>								
Число крестьянских (фермерских) хозяйств и индивидуальных предпринимателей, единиц	14	5	3	4	1	72	25	97



**ГРУППИРОВКИ ОБЪЕКТОВ ПЕРЕПИСИ ПО РАЗМЕРУ ЗЕМЕЛЬНОЙ ПЛОЩАДИ**

Хозяйства, имевшие земельную площадь, га:							Хозяйства, не имевшие земельной площади	Итого
	500,1- 1500	1500,1 - 3000	3000,1 - 4000	4000,1 - 6000	свыше 6000	всего		
в процентах от общего числа хозяйств	14,4	5,2	3,1	4,1	1,0	74,2	25,8	100
в процентах от числа хозяйств, имеющих землю	19,4	6,9	4,2	5,6	1,4	100	х	х
Общая площадь земли, га	11505,5	11067,4	9259,1	18202,0	...	64803,9	х	64803,9
в процентах от общей площади земли	17,8	17,1	14,3	28,1	10,5	100	х	100
в среднем на одно хозяйство, га	821,8	2213,5	3086,4	4550,5	...	900,1	х	668,1
<b>Притобольный район</b>								
Число крестьянских (фермерских) хозяйств и индивидуальных предпринимателей, единиц	3	1	1	1	4	28	3	31
в процентах от общего числа хозяйств	9,7	3,2	3,2	3,2	12,9	90,3	9,7	100
в процентах от числа хозяйств, имеющих землю	10,7	3,6	3,6	3,6	14,3	100	х	х
Общая площадь земли, га	2595,0	...	...	...	33916,0	49578,9	х	49578,9
в процентах от общей площади земли	5,2	4,7	7,5	8,2	68,4	100	х	100
в среднем на одно хозяйство, га	865,0	...	...	...	8479,0	1770,7	х	1599,3
<b>Сафакулевский район</b>								
Число крестьянских (фермерских) хозяйств и индивидуальных предпринимателей, единиц	3	2	-	1	-	27	-	27
в процентах от общего числа хозяйств	11,1	7,4	-	3,7	-	100,0	-	100
в процентах от числа хозяйств, имеющих землю	11,1	7,4	-	3,7	-	100	х	х
Общая площадь земли, га	2572,0	...	-	...	-	15517,5	х	15517,5
в процентах от общей площади земли	16,6	22,9	-	30,9	-	100	х	100

**ГРУППИРОВКИ ОБЪЕКТОВ ПЕРЕПИСИ ПО РАЗМЕРУ ЗЕМЕЛЬНОЙ ПЛОЩАДИ**

	Хозяйства, имевшие земельную площадь, га:						Хозяйства, не имевшие земельной площади	Итого
	500,1- 1500	1500,1 - 3000	3000,1 - 4000	4000,1 - 6000	свыше 6000	всего		
в среднем на одно хозяйство, га	857,3	...	-	...	-	574,7	х	574,7
<b>Целинный район</b>								
Число крестьянских (фермерских) хозяйств и индивидуальных предпринимателей, единиц	6	3	2	4	2	49	19	68
в процентах от общего числа хозяйств	8,8	4,4	2,9	5,9	2,9	72,1	27,9	100
в процентах от числа хозяйств, имеющих землю	12,2	6,1	4,1	8,2	4,1	100	х	х
Общая площадь земли, га	5541,9	6357,9	...	19414,6	...	60939,6	х	60939,6
в процентах от общей площади земли	9,1	10,4	10,7	31,9	30,1	100	х	100
в среднем на одно хозяйство, га	923,7	2119,3	...	4853,7	...	1243,7	х	896,2
<b>Частоозерский район</b>								
Число крестьянских (фермерских) хозяйств и индивидуальных предпринимателей, единиц	6	5	-	-	1	23	1	24
в процентах от общего числа хозяйств	25,0	20,8	-	-	4,2	95,8	4,2	100
в процентах от числа хозяйств, имеющих землю	26,1	21,7	-	-	4,3	100	х	х
Общая площадь земли, га	7060,6	9242,9	-	-	...	27489,9	х	27489,9
в процентах от общей площади земли	25,7	33,6	-	-	33,8	100	х	100
в среднем на одно хозяйство, га	1176,8	1848,6	-	-	...	1195,2	х	1145,4
<b>Шадринский район</b>								
Число крестьянских (фермерских) хозяйств и индивидуальных предпринимателей, единиц	6	3	1	-	-	46	5	51
в процентах от общего числа хозяйств	11,8	5,9	2,0	-	-	90,2	9,8	100
в процентах от числа хозяйств, имеющих землю	13,0	6,5	2,2	-	-	100	х	х



**ГРУППИРОВКИ ОБЪЕКТОВ ПЕРЕПИСИ ПО РАЗМЕРУ ЗЕМЕЛЬНОЙ ПЛОЩАДИ**

	Хозяйства, имевшие земельную площадь, га:						Хозяйства, не имевшие земельной площади	Итого
	500,1- 1500	1500,1 - 3000	3000,1 - 4000	4000,1 - 6000	свыше 6000	всего		
Общая площадь земли, га	5342,0	6981,0	...	-	-	19352,7	х	19352,7
в процентах от общей площади земли	27,6	36,1	19,3	-	-	100	х	100
в среднем на одно хозяйство, га	890,3	2327,0	...	-	-	420,7	х	379,5
<b>Шатровский район</b>								
Число крестьянских (фермерских) хозяйств и индивидуальных предпринимателей, единиц	3	1	2	1	-	24	5	29
в процентах от общего числа хозяйств	10,3	3,4	6,9	3,4	-	82,8	17,2	100
в процентах от числа хозяйств, имеющих землю	12,5	4,2	8,3	4,2	-	100	х	х
Общая площадь земли, га	3170,0	...	...	...	-	21333,6	х	21333,6
в процентах от общей площади земли	14,9	12,7	33,6	21,4	-	100	х	100
в среднем на одно хозяйство, га	1056,7	...	...	...	-	888,9	х	735,6
<b>Шумихинский район</b>								
Число крестьянских (фермерских) хозяйств и индивидуальных предпринимателей, единиц	4	2	-	-	1	29	11	40
в процентах от общего числа хозяйств	10,0	5,0	-	-	2,5	72,5	27,5	100
в процентах от числа хозяйств, имеющих землю	13,8	6,9	-	-	3,4	100	х	х
Общая площадь земли, га	3011,0	...	-	-	...	17674,5	х	17674,5
в процентах от общей площади земли	17,0	28,9	-	-	34,7	100	х	100
в среднем на одно хозяйство, га	752,8	...	-	-	...	609,5	х	441,9
<b>Щучанский район</b>								
Число крестьянских (фермерских) хозяйств и индивидуальных предпринимателей, единиц	2	1	-	-	-	15	3	18
в процентах от общего числа хозяйств	11,1	5,6	-	-	-	83,3	16,7	100



**ГРУППИРОВКИ ОБЪЕКТОВ ПЕРЕПИСИ ПО РАЗМЕРУ ЗЕМЕЛЬНОЙ ПЛОЩАДИ**

	Хозяйства, имевшие земельную площадь, га:						Хозяйства, не имевшие земельной площади	Итого
	500,1- 1500	1500,1 - 3000	3000,1 - 4000	4000,1 - 6000	свыше 6000	всего		
в процентах от числа хозяйств, имеющих землю	13,3	6,7	-	-	-	100	х	х
Общая площадь земли, га	...	...	-	-	-	4949,0	х	4949,0
в процентах от общей площади земли	41,2	35,0	-	-	-	100	х	100
в среднем на одно хозяйство, га	...	...	-	-	-	329,9	х	274,9
<b>Юргамышский район</b>								
Число крестьянских (фермерских) хозяйств и индивидуальных предпринимателей, единиц	8	1	-	-	1	23	3	26
в процентах от общего числа хозяйств	30,8	3,8	-	-	3,8	88,5	11,5	100
в процентах от числа хозяйств, имеющих землю	34,8	4,3	-	-	4,3	100	х	х
Общая площадь земли, га	7939,0	...	-	-	...	17793,8	х	17793,8
в процентах от общей площади земли	44,6	8,6	-	-	36,9	100	х	100
в среднем на одно хозяйство, га	992,4	...	-	-	...	773,6	х	684,4
<b>Городские округа</b>								
Число крестьянских (фермерских) хозяйств и индивидуальных предпринимателей, единиц	-	-	-	-	-	7	1	8
в процентах от общего числа хозяйств	-	-	-	-	-	87,5	12,5	100
в процентах от числа хозяйств, имеющих землю	-	-	-	-	-	100	х	х
Общая площадь земли, га	-	-	-	-	-	17,2	х	17,2
в процентах от общей площади земли	-	-	-	-	-	100	х	100
в среднем на одно хозяйство, га	-	-	-	-	-	2,5	х	2,2
<b>город Курган</b>								
Число крестьянских (фермерских) хозяйств и индивидуальных предпринимателей, еди-	-	-	-	-	-	4	-	4



**ГРУППИРОВКИ ОБЪЕКТОВ ПЕРЕПИСИ ПО РАЗМЕРУ ЗЕМЕЛЬНОЙ ПЛОЩАДИ**

	Хозяйства, имевшие земельную площадь, га:						Хозяйства, не имевшие земельной площади	Итого
	500,1- 1500	1500,1 - 3000	3000,1 - 4000	4000,1 - 6000	свыше 6000	всего		
ниц								
в процентах от общего числа хозяйств	-	-	-	-	-	100,0	-	100
в процентах от числа хозяйств, имеющих землю	-	-	-	-	-	100	х	х
Общая площадь земли, га	-	-	-	-	-	16,4	х	16,4
в процентах от общей площади земли	-	-	-	-	-	100	х	100
в среднем на одно хозяйство, га	-	-	-	-	-	4,1	х	4,1
<b>город Шадринск</b>								
Число крестьянских (фермерских) хозяйств и индивидуальных предпринимателей, еди- ниц	-	-	-	-	-	3	1	4
в процентах от общего числа хозяйств	-	-	-	-	-	75,0	25,0	100
в процентах от числа хозяйств, имеющих землю	-	-	-	-	-	100	х	х
Общая площадь земли, га	-	-	-	-	-	0,8	х	0,8
в процентах от общей площади земли	-	-	-	-	-	100	х	100
в среднем на одно хозяйство, га	-	-	-	-	-	0,3	х	0,2

**30. ГРУППИРОВКА ЛИЧНЫХ ПОДСОБНЫХ ХОЗЯЙСТВ ПО РАЗМЕРУ ЗЕМЕЛЬНОЙ ПЛОЩАДИ**

(на 1 июля 2016 года)

	Хозяйства, имевшие земельную площадь, га:						
	до 0,06	0,06 - 0,10	0,11 - 0,15	0,16 - 0,20	0,21 - 0,25	0,26 - 0,30	0,31 - 0,35
<b>Курганская область</b>							
Число хозяйств, единиц	19763	52964	42081	29673	16241	8729	3655
в процентах от общего числа хозяйств	10,9	29,1	23,1	16,3	8,9	4,8	2,0
Общая площадь земли, га	714,1	4350,6	5536,0	5316,5	3717,3	2435,3	1194,9
в процентах от общей площади земли	0,5	3,2	4,1	3,9	2,7	1,8	0,9
в среднем на одно хозяйство, га	0,04	0,08	0,13	0,18	0,23	0,28	0,33
<b>Муниципальные районы</b>							
Число хозяйств, единиц	19697	52949	42081	29673	16240	8729	3655
в процентах от общего числа хозяйств	10,8	29,1	23,1	16,3	8,9	4,8	2,0
Общая площадь земли, га	711,1	4349,4	5536,0	5316,5	3717,1	2435,3	1194,9
в процентах от общей площади земли	0,5	3,2	4,1	3,9	2,7	1,8	0,9
в среднем на одно хозяйство, га	0,04	0,08	0,13	0,18	0,23	0,28	0,33
<b>Альменевский район</b>							
Число хозяйств, единиц	399	2683	1109	641	279	154	50
в процентах от общего числа хозяйств	6,6	44,3	18,3	10,6	4,6	2,5	0,8
Общая площадь земли, га	15,7	221,3	142,1	113,4	63,1	43,0	16,2
в процентах от общей площади земли	0,1	1,4	0,9	0,7	0,4	0,3	0,1
в среднем на одно хозяйство, га	0,04	0,08	0,13	0,18	0,23	0,28	0,32
<b>Белозерский район</b>							
Число хозяйств, единиц	380	2264	2033	1542	864	506	239
в процентах от общего числа хозяйств	4,5	27,1	24,3	18,4	10,3	6,0	2,9
Общая площадь земли, га	15,2	184,2	269,4	275,9	196,5	140,4	78,3
в процентах от общей площади земли	0,2	2,9	4,2	4,3	3,1	2,2	1,2
в среднем на одно хозяйство, га	0,04	0,08	0,13	0,18	0,23	0,28	0,33



**ГРУППИРОВКИ ОБЪЕКТОВ ПЕРЕПИСИ ПО РАЗМЕРУ ЗЕМЕЛЬНОЙ ПЛОЩАДИ**

	Хозяйства, имевшие земельную площадь, га:						
	до 0,06	0,06 - 0,10	0,11 - 0,15	0,16 - 0,20	0,21 - 0,25	0,26 - 0,30	0,31 - 0,35
<b>Варгашинский район</b>							
Число хозяйств, единиц	290	1289	1055	854	482	279	97
в процентах от общего числа хозяйств	6,2	27,4	22,4	18,1	10,2	5,9	2,1
Общая площадь земли, га	11,1	110,3	138,8	153,7	110,3	78,0	31,8
в процентах от общей площади земли	0,3	3,1	3,9	4,3	3,1	2,2	0,9
в среднем на одно хозяйство, га	0,04	0,09	0,13	0,18	0,23	0,28	0,33
<b>Далматовский район</b>							
Число хозяйств, единиц	406	1398	1564	1729	1059	606	297
в процентах от общего числа хозяйств	5,3	18,4	20,6	22,8	13,9	8,0	3,9
Общая площадь земли, га	13,8	118,1	207,7	311,5	240,6	169,2	97,7
в процентах от общей площади земли	0,2	2,1	3,6	5,4	4,2	2,9	1,7
в среднем на одно хозяйство, га	0,03	0,08	0,13	0,18	0,23	0,28	0,33
<b>Звериноголовский район</b>							
Число хозяйств, единиц	655	1976	1158	355	86	30	10
в процентах от общего числа хозяйств	15,0	45,4	26,6	8,1	2,0	0,7	0,2
Общая площадь земли, га	25,1	162,2	147,9	62,8	19,9	8,2	3,3
в процентах от общей площади земли	0,8	5,1	4,7	2,0	0,6	0,3	0,1
в среднем на одно хозяйство, га	0,04	0,08	0,13	0,18	0,23	0,27	0,33
<b>Каргапольский район</b>							
Число хозяйств, единиц	1417	5780	2737	1722	1091	455	183
в процентах от общего числа хозяйств	10,4	42,3	20,0	12,6	8,0	3,3	1,3
Общая площадь земли, га	50,7	460,1	358,7	305,6	251,9	126,5	59,5
в процентах от общей площади земли	1,0	9,1	7,1	6,1	5,0	2,5	1,2
в среднем на одно хозяйство, га	0,04	0,08	0,13	0,18	0,23	0,28	0,33
<b>Катайский район</b>							
Число хозяйств, единиц	1015	1949	1745	1313	976	471	263
в процентах от общего числа хозяйств	12,5	24,1	21,6	16,2	12,1	5,8	3,2
Общая площадь земли, га	38,3	155,0	226,3	231,5	221,2	130,4	85,2

**ГРУППИРОВКИ ОБЪЕКТОВ ПЕРЕПИСИ ПО РАЗМЕРУ ЗЕМЕЛЬНОЙ ПЛОЩАДИ**

	Хозяйства, имевшие земельную площадь, га:						
	до 0,06	0,06 - 0,10	0,11 - 0,15	0,16 - 0,20	0,21 - 0,25	0,26 - 0,30	0,31 - 0,35
в процентах от общей площади земли	1,1	4,4	6,4	6,5	6,3	3,7	2,4
в среднем на одно хозяйство, га	0,04	0,08	0,13	0,18	0,23	0,28	0,32
<b>Кетовский район</b>							
Число хозяйств, единиц	2740	5362	5577	2609	1421	827	261
в процентах от общего числа хозяйств	14,1	27,7	28,8	13,5	7,3	4,3	1,3
Общая площадь земли, га	94,5	450,5	753,6	469,5	330,9	233,4	85,3
в процентах от общей площади земли	1,5	7,3	12,2	7,6	5,3	3,8	1,4
в среднем на одно хозяйство, га	0,03	0,08	0,14	0,18	0,23	0,28	0,33
<b>Куртамышский район</b>							
Число хозяйств, единиц	282	1259	1585	1297	954	502	266
в процентах от общего числа хозяйств	4,1	18,5	23,3	19,1	14,0	7,4	3,9
Общая площадь земли, га	12,3	104,7	207,5	234,9	219,9	140,2	87,3
в процентах от общей площади земли	0,1	1,2	2,4	2,7	2,5	1,6	1,0
в среднем на одно хозяйство, га	0,04	0,08	0,13	0,18	0,23	0,28	0,33
<b>Лебяжьеvский район</b>							
Число хозяйств, единиц	632	2067	1339	1213	712	419	166
в процентах от общего числа хозяйств	9,2	29,9	19,4	17,6	10,3	6,1	2,4
Общая площадь земли, га	28,3	158,5	175,8	217,5	162,2	116,8	54,3
в процентах от общей площади земли	0,4	2,0	2,2	2,8	2,1	1,5	0,7
в среднем на одно хозяйство, га	0,04	0,08	0,13	0,18	0,23	0,28	0,33
<b>Макушинский район</b>							
Число хозяйств, единиц	1622	2994	1027	460	198	97	35
в процентах от общего числа хозяйств	25,0	46,1	15,8	7,1	3,0	1,5	0,5
Общая площадь земли, га	58,4	230,8	130,3	82,5	45,3	26,7	11,6
в процентах от общей площади земли	2,8	10,9	6,1	3,9	2,1	1,3	0,5
в среднем на одно хозяйство, га	0,04	0,08	0,13	0,18	0,23	0,28	0,33
<b>Мишкинский район</b>							
Число хозяйств, единиц	1535	2616	1441	1095	523	190	73



**ГРУППИРОВКИ ОБЪЕКТОВ ПЕРЕПИСИ ПО РАЗМЕРУ ЗЕМЕЛЬНОЙ ПЛОЩАДИ**

	Хозяйства, имевшие земельную площадь, га:						
	до 0,06	0,06 - 0,10	0,11 - 0,15	0,16 - 0,20	0,21 - 0,25	0,26 - 0,30	0,31 - 0,35
в процентах от общего числа хозяйств	19,7	33,5	18,5	14,0	6,7	2,4	0,9
Общая площадь земли, га	63,0	210,4	188,0	197,1	120,3	53,2	23,8
в процентах от общей площади земли	0,8	2,8	2,5	2,6	1,6	0,7	0,3
в среднем на одно хозяйство, га	0,04	0,08	0,13	0,18	0,23	0,28	0,33
<b>Мокроусовский район</b>							
Число хозяйств, единиц	301	1191	1505	1009	576	319	136
в процентах от общего числа хозяйств	5,5	21,9	27,6	18,5	10,6	5,9	2,5
Общая площадь земли, га	10,9	97,7	197,4	179,3	131,1	88,8	44,6
в процентах от общей площади земли	0,3	2,7	5,5	5,0	3,6	2,5	1,2
в среднем на одно хозяйство, га	0,04	0,08	0,13	0,18	0,23	0,28	0,33
<b>Петуховский район</b>							
Число хозяйств, единиц	382	1070	1091	771	474	217	84
в процентах от общего числа хозяйств	8,9	25,0	25,5	18,0	11,1	5,1	2,0
Общая площадь земли, га	14,8	87,1	141,7	136,8	107,4	59,6	27,4
в процентах от общей площади земли	0,2	1,4	2,2	2,1	1,7	0,9	0,4
в среднем на одно хозяйство, га	0,04	0,08	0,13	0,18	0,23	0,27	0,33
<b>Половинский район</b>							
Число хозяйств, единиц	745	1999	936	889	518	268	123
в процентах от общего числа хозяйств	13,2	35,4	16,6	15,7	9,2	4,7	2,2
Общая площадь земли, га	12,2	162,3	120,9	159,7	118,6	74,7	40,4
в процентах от общей площади земли	0,2	2,7	2,0	2,6	2,0	1,2	0,7
в среднем на одно хозяйство, га	0,02	0,08	0,13	0,18	0,23	0,28	0,33
<b>Притобольный район</b>							
Число хозяйств, единиц	1001	2282	1421	1100	644	415	170
в процентах от общего числа хозяйств	13,9	31,7	19,7	15,3	8,9	5,8	2,4
Общая площадь земли, га	41,7	197,0	189,2	201,4	148,4	116,3	55,8
в процентах от общей площади земли	2,9	13,6	13,0	13,9	10,2	8,0	3,8
в среднем на одно хозяйство, га	0,04	0,09	0,13	0,18	0,23	0,28	0,33

**ГРУППИРОВКИ ОБЪЕКТОВ ПЕРЕПИСИ ПО РАЗМЕРУ ЗЕМЕЛЬНОЙ ПЛОЩАДИ**

	Хозяйства, имевшие земельную площадь, га:						
	до 0,06	0,06 - 0,10	0,11 - 0,15	0,16 - 0,20	0,21 - 0,25	0,26 - 0,30	0,31 - 0,35
<b>Сафакулевский район</b>							
Число хозяйств, единиц	306	918	1104	983	679	432	169
в процентах от общего числа хозяйств	5,1	15,3	18,4	16,4	11,3	7,2	2,8
Общая площадь земли, га	11,6	73,3	143,5	178,9	154,3	120,9	55,2
в процентах от общей площади земли	0,1	0,4	0,8	1,0	0,8	0,7	0,3
в среднем на одно хозяйство, га	0,04	0,08	0,13	0,18	0,23	0,28	0,33
<b>Целинный район</b>							
Число хозяйств, единиц	1590	3231	1636	871	351	134	55
в процентах от общего числа хозяйств	20,0	40,6	20,6	11,0	4,4	1,7	0,7
Общая площадь земли, га	59,0	267,4	213,5	156,5	80,5	37,5	18,0
в процентах от общей площади земли	1,3	6,0	4,8	3,5	1,8	0,8	0,4
в среднем на одно хозяйство, га	0,04	0,08	0,13	0,18	0,23	0,28	0,33
<b>Частоозерский район</b>							
Число хозяйств, единиц	172	488	777	723	377	170	73
в процентах от общего числа хозяйств	5,9	16,8	26,7	24,9	13,0	5,9	2,5
Общая площадь земли, га	6,6	40,4	101,9	128,4	85,8	46,9	23,8
в процентах от общей площади земли	0,3	1,7	4,4	5,5	3,7	2,0	1,0
в среднем на одно хозяйство, га	0,04	0,08	0,13	0,18	0,23	0,28	0,33
<b>Шадринский район</b>							
Число хозяйств, единиц	1673	4269	4609	2941	632	290	88
в процентах от общего числа хозяйств	11,3	29,0	31,3	20,0	4,3	2,0	0,6
Общая площадь земли, га	46,8	363,9	608,8	524,8	144,3	82,0	28,8
в процентах от общей площади земли	1,5	11,8	19,8	17,1	4,7	2,7	0,9
в среднем на одно хозяйство, га	0,03	0,09	0,13	0,18	0,23	0,28	0,33
<b>Шатровский район</b>							
Число хозяйств, единиц	1316	2388	2114	1676	1016	605	263
в процентах от общего числа хозяйств	13,4	24,4	21,6	17,1	10,4	6,2	2,7
Общая площадь земли, га	46,9	196,8	277,0	297,7	231,8	168,0	86,0



**ГРУППИРОВКИ ОБЪЕКТОВ ПЕРЕПИСИ ПО РАЗМЕРУ ЗЕМЕЛЬНОЙ ПЛОЩАДИ**

	Хозяйства, имевшие земельную площадь, га:						
	до 0,06	0,06 - 0,10	0,11 - 0,15	0,16 - 0,20	0,21 - 0,25	0,26 - 0,30	0,31 - 0,35
в процентах от общей площади земли	1,5	6,1	8,6	9,2	7,2	5,2	2,7
в среднем на одно хозяйство, га	0,04	0,08	0,13	0,18	0,23	0,28	0,33
<b>Шумихинский район</b>							
Число хозяйств, единиц	77	909	1227	1150	736	504	162
в процентах от общего числа хозяйств	1,5	17,8	24,0	22,5	14,4	9,9	3,2
Общая площадь земли, га	3,3	80,5	161,9	207,9	169,0	141,8	53,1
в процентах от общей площади земли	0,0	1,2	2,5	3,2	2,6	2,1	0,8
в среднем на одно хозяйство, га	0,04	0,09	0,13	0,18	0,23	0,28	0,33
<b>Щучанский район</b>							
Число хозяйств, единиц	580	1828	2056	1561	849	386	166
в процентах от общего числа хозяйств	7,6	24,0	27,0	20,5	11,1	5,1	2,2
Общая площадь земли, га	22,4	153,1	271,1	279,3	193,6	106,5	53,8
в процентах от общей площади земли	0,8	5,3	9,4	9,7	6,7	3,7	1,9
в среднем на одно хозяйство, га	0,04	0,08	0,13	0,18	0,23	0,28	0,32
<b>Юргамышский район</b>							
Число хозяйств, единиц	181	739	1235	1169	743	453	226
в процентах от общего числа хозяйств	3,6	14,5	24,3	23,0	14,6	8,9	4,4
Общая площадь земли, га	8,5	63,6	163,0	210,0	170,4	126,2	73,8
в процентах от общей площади земли	0,3	2,5	6,3	8,1	6,6	4,9	2,8
в среднем на одно хозяйство, га	0,05	0,09	0,13	0,18	0,23	0,28	0,33
<b>Городские округа</b>							
Число хозяйств, единиц	66	15	-	-	1	-	-
в процентах от общего числа хозяйств	79,5	18,1	-	-	1,2	-	-
Общая площадь земли, га	3,0	1,2	-	-	0,2	-	-
в процентах от общей площади земли	56,7	23,7	-	-	4,4	-	-
в среднем на одно хозяйство, га	0,05	0,08	-	-	0,23	-	-
<b>город Курган</b>							
Число хозяйств, единиц	-	-	-	-	1	-	-

**ГРУППИРОВКИ ОБЪЕКТОВ ПЕРЕПИСИ ПО РАЗМЕРУ ЗЕМЕЛЬНОЙ ПЛОЩАДИ**

	Хозяйства, имевшие земельную площадь, га:						
	до 0,06	0,06 - 0,10	0,11 - 0,15	0,16 - 0,20	0,21 - 0,25	0,26 - 0,30	0,31 - 0,35
в процентах от общего числа хозяйств	-	-	-	-	100,0	-	-
Общая площадь земли, га	-	-	-	-	0,2	-	-
в процентах от общей площади земли	-	-	-	-	100,0	-	-
в среднем на одно хозяйство, га	-	-	-	-	0,23	-	-
<b>город Шадринск</b>							
Число хозяйств, единиц	66	15	-	-	-	-	-
в процентах от общего числа хозяйств	80,5	18,3	-	-	-	-	-
Общая площадь земли, га	3,0	1,2	-	-	-	-	-
в процентах от общей площади земли	59,3	24,8	-	-	-	-	-
в среднем на одно хозяйство, га	0,05	0,08	-	-	-	-	-



**ГРУППИРОВКИ ОБЪЕКТОВ ПЕРЕПИСИ ПО РАЗМЕРУ ЗЕМЕЛЬНОЙ ПЛОЩАДИ**

Продолжение таблицы 30

	Хозяйства, имевшие земельную площадь, га:								Итого
	0,36 - 0,40	0,41 - 0,50	0,51 - 1,00	1,01 - 3,00	3,01 - 5,00	5,01- 10,00	10,01 - 20,00	свыше 20,00	
<b>Курганская область</b>									
Число хозяйств, единиц	2010	1490	625	465	442	727	1432	1832	182129
в процентах от общего числа хозяйств	1,1	0,8	0,3	0,3	0,2	0,4	0,8	1,0	100
Общая площадь земли, га	759,8	674,7	398,4	935,3	1666,5	5112,8	20417,6	83420,4	136650,3
в процентах от общей площади земли	0,6	0,5	0,3	0,7	1,2	3,7	14,9	61,0	100
в среднем на одно хозяйство, га	0,38	0,45	0,64	2,01	3,77	7,03	14,26	45,54	0,75
<b>Муниципальные районы</b>									
Число хозяйств, единиц	2010	1490	624	465	442	727	1432	1832	182046
в процентах от общего числа хозяйств	1,1	0,8	0,3	0,3	0,2	0,4	0,8	1,0	100
Общая площадь земли, га	759,8	674,7	397,6	935,3	1666,5	5112,8	20417,6	83420,4	136645,0
в процентах от общей площади земли	0,6	0,5	0,3	0,7	1,2	3,7	14,9	61,0	100
в среднем на одно хозяйство, га	0,38	0,45	0,64	2,01	3,77	7,03	14,26	45,54	0,75
<b>Альменевский район</b>									
Число хозяйств, единиц	38	30	28	30	90	80	195	247	6053
в процентах от общего числа хозяйств	0,6	0,5	0,5	0,5	1,5	1,3	3,2	4,1	100
Общая площадь земли, га	14,2	14,1	23,5	63,3	358,7	531,7	2705,0	11404,1	15729,5
в процентах от общей площади земли	0,1	0,1	0,1	0,4	2,3	3,4	17,2	72,5	100
в среднем на одно хозяйство, га	0,37	0,47	0,84	2,11	3,99	6,65	13,87	46,17	2,60
<b>Белозерский район</b>									
Число хозяйств, единиц	139	105	82	9	11	9	86	95	8364
в процентах от общего числа хозяйств	1,7	1,3	1,0	0,1	0,1	0,1	1,0	1,1	100
Общая площадь земли, га	52,1	47,7	51,4	15,5	39,3	75,1	1303,1	3678,1	6422,1
в процентах от общей площади земли	0,8	0,7	0,8	0,2	0,6	1,2	20,3	57,3	100
в среднем на одно хозяйство, га	0,37	0,45	0,63	1,72	3,57	8,34	15,15	38,72	0,77
<b>Варгашинский район</b>									
Число хозяйств, единиц	64	35	8	90	51	22	35	56	4707



**ГРУППИРОВКИ ОБЪЕКТОВ ПЕРЕПИСИ ПО РАЗМЕРУ ЗЕМЕЛЬНОЙ ПЛОЩАДИ**

	Хозяйства, имевшие земельную площадь, га:								Итого
	0,36 - 0,40	0,41 - 0,50	0,51 - 1,00	1,01 - 3,00	3,01 - 5,00	5,01- 10,00	10,01 - 20,00	свыше 20,00	
в процентах от общего числа хозяйств	1,4	0,7	0,2	1,9	1,1	0,5	0,7	1,2	100
Общая площадь земли, га	24,4	16,3	5,8	179,8	189,2	146,8	446,9	1956,5	3599,6
в процентах от общей площади земли	0,7	0,5	0,2	5,0	5,3	4,1	12,4	54,4	100
в среднем на одно хозяйство, га	0,38	0,47	0,72	2,00	3,71	6,67	12,77	34,94	0,76
<b>Далматовский район</b>									
Число хозяйств, единиц	135	139	73	5	14	23	68	80	7596
в процентах от общего числа хозяйств	1,8	1,8	1,0	0,1	0,2	0,3	0,9	1,1	100
Общая площадь земли, га	51,4	64,0	47,5	9,2	46,2	157,9	953,6	3266,4	5754,9
в процентах от общей площади земли	0,9	1,1	0,8	0,2	0,8	2,7	16,6	56,8	100
в среднем на одно хозяйство, га	0,38	0,46	0,65	1,85	3,30	6,87	14,02	40,83	0,76
<b>Звериноголовский район</b>									
Число хозяйств, единиц	5	1	1	1	2	4	16	56	4356
в процентах от общего числа хозяйств	0,1	0,0	0,0	0,0	0,0	0,1	0,4	1,3	100
Общая площадь земли, га	1,9	0,5	0,6	2,4	8,3	35,9	242,5	2437,4	3158,8
в процентах от общей площади земли	0,1	0,0	0,0	0,1	0,3	1,1	7,7	77,2	100
в среднем на одно хозяйство, га	0,37	0,50	0,59	2,36	4,17	8,96	15,16	43,52	0,73
<b>Каргапольский район</b>									
Число хозяйств, единиц	82	79	19	20	9	22	15	39	13670
в процентах от общего числа хозяйств	0,6	0,6	0,1	0,1	0,1	0,2	0,1	0,3	100
Общая площадь земли, га	31,0	36,3	12,5	33,5	29,7	156,1	206,0	2913,0	5031,2
в процентах от общей площади земли	0,6	0,7	0,2	0,7	0,6	3,1	4,1	57,9	100
в среднем на одно хозяйство, га	0,38	0,46	0,66	1,67	3,30	7,10	13,73	74,69	0,37
<b>Катайский район</b>									
Число хозяйств, единиц	119	104	46	16	2	3	33	39	8094
в процентах от общего числа хозяйств	1,5	1,3	0,6	0,2	0,0	0,0	0,4	0,5	100
Общая площадь земли, га	44,4	46,5	28,7	36,1	8,2	17,5	547,1	1719,6	3536,0
в процентах от общей площади земли	1,3	1,3	0,8	1,0	0,2	0,5	15,5	48,6	100
в среднем на одно хозяйство, га	0,37	0,45	0,62	2,26	4,10	5,85	16,58	44,09	0,44



**ГРУППИРОВКИ ОБЪЕКТОВ ПЕРЕПИСИ ПО РАЗМЕРУ ЗЕМЕЛЬНОЙ ПЛОЩАДИ**

	Хозяйства, имевшие земельную площадь, га:								Итого
	0,36 - 0,40	0,41 - 0,50	0,51 - 1,00	1,01 - 3,00	3,01 - 5,00	5,01- 10,00	10,01 - 20,00	свыше 20,00	
<b>Кетовский район</b>									
Число хозяйств, единиц	184	122	39	8	8	106	95	29	19388
в процентах от общего числа хозяйств	0,9	0,6	0,2	0,0	0,0	0,5	0,5	0,1	100
Общая площадь земли, га	69,6	54,7	24,3	16,6	35,5	748,4	1340,4	1479,8	6186,9
в процентах от общей площади земли	1,1	0,9	0,4	0,3	0,6	12,1	21,7	23,9	100
в среднем на одно хозяйство, га	0,38	0,45	0,62	2,08	4,43	7,06	14,11	51,03	0,32
<b>Куртамышский район</b>									
Число хозяйств, единиц	180	136	67	19	8	27	81	139	6802
в процентах от общего числа хозяйств	2,6	2,0	1,0	0,3	0,1	0,4	1,2	2,0	100
Общая площадь земли, га	68,5	61,5	42,5	33,9	32,2	197,2	1156,6	6187,8	8787,1
в процентах от общей площади земли	0,8	0,7	0,5	0,4	0,4	2,2	13,2	70,4	100
в среднем на одно хозяйство, га	0,38	0,45	0,63	1,78	4,02	7,31	14,28	44,52	1,29
<b>Лебяжьевский район</b>									
Число хозяйств, единиц	89	42	17	9	12	22	59	107	6905
в процентах от общего числа хозяйств	1,3	0,6	0,2	0,1	0,2	0,3	0,9	1,5	100
Общая площадь земли, га	33,4	18,7	10,7	17,3	54,6	191,8	1008,2	5647,8	7895,8
в процентах от общей площади земли	0,4	0,2	0,1	0,2	0,7	2,4	12,8	71,5	100
в среднем на одно хозяйство, га	0,37	0,44	0,63	1,93	4,55	8,72	17,09	52,78	1,14
<b>Макушинский район</b>									
Число хозяйств, единиц	10	6	12	1	-	4	9	25	6500
в процентах от общего числа хозяйств	0,2	0,1	0,2	0,0	-	0,1	0,1	0,4	100
Общая площадь земли, га	3,8	2,6	8,2	2,4	-	28,4	130,1	1359,4	2120,4
в процентах от общей площади земли	0,2	0,1	0,4	0,1	-	1,3	6,1	64,1	100
в среднем на одно хозяйство, га	0,38	0,44	0,68	2,40	-	7,10	14,46	54,38	0,33
<b>Мишкинский район</b>									
Число хозяйств, единиц	47	24	10	19	10	21	77	117	7798
в процентах от общего числа хозяйств	0,6	0,3	0,1	0,2	0,1	0,3	1,0	1,5	100
Общая площадь земли, га	17,9	10,8	5,8	37,6	35,5	129,6	1065,1	5468,1	7626,3



**ГРУППИРОВКИ ОБЪЕКТОВ ПЕРЕПИСИ ПО РАЗМЕРУ ЗЕМЕЛЬНОЙ ПЛОЩАДИ**

	Хозяйства, имевшие земельную площадь, га:								Итого
	0,36 - 0,40	0,41 - 0,50	0,51 - 1,00	1,01 - 3,00	3,01 - 5,00	5,01- 10,00	10,01 - 20,00	свыше 20,00	
в процентах от общей площади земли	0,2	0,1	0,1	0,5	0,5	1,7	14,0	71,7	100
в среднем на одно хозяйство, га	0,38	0,45	0,58	1,98	3,55	6,17	13,83	46,74	0,98
<b>Мокроусовский район</b>									
Число хозяйств, единиц	70	71	35	32	23	66	78	35	5447
в процентах от общего числа хозяйств	1,3	1,3	0,6	0,6	0,4	1,2	1,4	0,6	100
Общая площадь земли, га	26,5	32,6	21,6	56,9	94,3	439,5	1050,1	1138,5	3609,6
в процентах от общей площади земли	0,7	0,9	0,6	1,6	2,6	12,2	29,1	31,5	100
в среднем на одно хозяйство, га	0,38	0,46	0,62	1,78	4,10	6,66	13,46	32,53	0,66
<b>Петуховский район</b>									
Число хозяйств, единиц	52	42	15	-	2	-	14	71	4285
в процентах от общего числа хозяйств	1,2	1,0	0,4	-	0,0	-	0,3	1,7	100
Общая площадь земли, га	19,6	18,9	10,0	-	8,1	-	225,5	5518,2	6375,0
в процентах от общей площади земли	0,3	0,3	0,2	-	0,1	-	3,5	86,6	100
в среднем на одно хозяйство, га	0,38	0,45	0,66	-	4,05	-	16,11	77,72	1,49
<b>Половинский район</b>									
Число хозяйств, единиц	45	23	6	5	2	4	7	84	5654
в процентах от общего числа хозяйств	0,8	0,4	0,1	0,1	0,0	0,1	0,1	1,5	100
Общая площадь земли, га	17,0	10,4	3,5	10,8	8,6	29,9	101,9	5195,7	6066,7
в процентах от общей площади земли	0,3	0,2	0,1	0,2	0,1	0,5	1,7	85,6	100
в среднем на одно хозяйство, га	0,38	0,45	0,58	2,17	4,32	7,47	14,56	61,85	1,07
<b>Притобольный район</b>									
Число хозяйств, единиц	60	66	28	1	-	-	11	10	7209
в процентах от общего числа хозяйств	0,8	0,9	0,4	0,0	-	-	0,2	0,1	100
Общая площадь земли, га	22,7	29,6	16,4	1,5	-	-	127,8	303,2	1451,0
в процентах от общей площади земли	1,6	2,0	1,1	0,1	-	-	8,8	20,9	100
в среднем на одно хозяйство, га	0,38	0,45	0,59	1,50	-	-	11,62	30,32	0,20
<b>Сафакулевский район</b>									
Число хозяйств, единиц	104	74	35	170	148	237	290	351	6000



**ГРУППИРОВКИ ОБЪЕКТОВ ПЕРЕПИСИ ПО РАЗМЕРУ ЗЕМЕЛЬНОЙ ПЛОЩАДИ**

	Хозяйства, имевшие земельную площадь, га:								Итого
	0,36 - 0,40	0,41 - 0,50	0,51 - 1,00	1,01 - 3,00	3,01 - 5,00	5,01- 10,00	10,01 - 20,00	свыше 20,00	
в процентах от общего числа хозяйств	1,7	1,2	0,6	2,8	2,5	4,0	4,8	5,9	100
Общая площадь земли, га	39,5	32,7	20,8	360,0	526,1	1636,9	4093,9	10728,0	18175,7
в процентах от общей площади земли	0,2	0,2	0,1	2,0	2,9	9,0	22,5	59,0	100
в среднем на одно хозяйство, га	0,38	0,44	0,60	2,12	3,55	6,91	14,12	30,56	3,03
<b>Целинный район</b>									
Число хозяйств, единиц	18	9	5	-	-	1	7	46	7954
в процентах от общего числа хозяйств	0,2	0,1	0,1	-	-	0,0	0,1	0,6	100
Общая площадь земли, га	6,8	4,1	3,5	-	-	5,9	114,7	3456,2	4423,6
в процентах от общей площади земли	0,2	0,1	0,1	-	-	0,1	2,6	78,1	100
в среднем на одно хозяйство, га	0,38	0,45	0,70	-	-	5,90	16,38	75,14	0,56
<b>Частоозерский район</b>									
Число хозяйств, единиц	46	24	2	3	-	3	7	40	2905
в процентах от общего числа хозяйств	1,6	0,8	0,1	0,1	-	0,1	0,2	1,4	100
Общая площадь земли, га	17,5	11,0	1,4	5,8	-	27,6	121,2	1710,0	2328,3
в процентах от общей площади земли	0,8	0,5	0,1	0,2	-	1,2	5,2	73,4	100
в среднем на одно хозяйство, га	0,38	0,46	0,71	1,92	-	9,21	17,31	42,75	0,80
<b>Шадринский район</b>									
Число хозяйств, единиц	53	38	14	20	43	20	35	16	14741
в процентах от общего числа хозяйств	0,4	0,3	0,1	0,1	0,3	0,1	0,2	0,1	100
Общая площадь земли, га	20,1	17,7	8,6	40,9	165,6	173,5	480,3	367,0	3072,9
в процентах от общей площади земли	0,7	0,6	0,3	1,3	5,4	5,6	15,6	11,9	100
в среднем на одно хозяйство, га	0,38	0,47	0,61	2,04	3,85	8,67	13,72	22,93	0,21
<b>Шатровский район</b>									
Число хозяйств, единиц	176	129	21	1	-	16	50	30	9801
в процентах от общего числа хозяйств	1,8	1,3	0,2	0,0	-	0,2	0,5	0,3	100
Общая площадь земли, га	66,1	58,2	11,8	2,0	-	123,1	622,6	1042,1	3229,9
в процентах от общей площади земли	2,0	1,8	0,4	0,1	-	3,8	19,3	32,3	100
в среднем на одно хозяйство, га	0,38	0,45	0,56	2,00	-	7,69	12,45	34,74	0,33

**ГРУППИРОВКИ ОБЪЕКТОВ ПЕРЕПИСИ ПО РАЗМЕРУ ЗЕМЕЛЬНОЙ ПЛОЩАДИ**

	Хозяйства, имевшие земельную площадь, га:								Итого
	0,36 - 0,40	0,41 - 0,50	0,51 - 1,00	1,01 - 3,00	3,01 - 5,00	5,01- 10,00	10,01 - 20,00	свыше 20,00	
<b>Шумихинский район</b>									
Число хозяйств, единиц	68	53	12	1	3	14	111	83	5110
в процентах от общего числа хозяйств	1,3	1,0	0,2	0,0	0,1	0,3	2,2	1,6	100
Общая площадь земли, га	25,4	23,9	7,2	1,2	12,0	82,7	1716,7	3912,5	6599,1
в процентах от общей площади земли	0,4	0,4	0,1	0,0	0,2	1,3	26,0	59,3	100
в среднем на одно хозяйство, га	0,37	0,45	0,60	1,21	4,01	5,91	15,47	47,14	1,29
<b>Щучанский район</b>									
Число хозяйств, единиц	106	39	7	3	3	4	12	17	7617
в процентах от общего числа хозяйств	1,4	0,5	0,1	0,0	0,0	0,1	0,2	0,2	100
Общая площадь земли, га	40,5	17,2	4,9	4,7	10,4	29,3	161,1	1526,6	2874,4
в процентах от общей площади земли	1,4	0,6	0,2	0,2	0,4	1,0	5,6	53,1	100
в среднем на одно хозяйство, га	0,38	0,44	0,70	1,57	3,48	7,32	13,42	89,80	0,38
<b>Юргамышский район</b>									
Число хозяйств, единиц	120	99	42	2	1	19	41	20	5090
в процентах от общего числа хозяйств	2,4	1,9	0,8	0,0	0,0	0,4	0,8	0,4	100
Общая площадь земли, га	45,5	44,7	26,5	4,0	4,1	148,3	497,2	1004,5	2590,4
в процентах от общей площади земли	1,8	1,7	1,0	0,2	0,2	5,7	19,2	38,8	100
в среднем на одно хозяйство, га	0,38	0,45	0,63	2,00	4,08	7,80	12,13	50,23	0,51
<b>Городские округа</b>									
Число хозяйств, единиц	-	-	1	-	-	-	-	-	83
в процентах от общего числа хозяйств	-	-	1,2	-	-	-	-	-	100
Общая площадь земли, га	-	-	0,8	-	-	-	-	-	5,3
в процентах от общей площади земли	-	-	15,2	-	-	-	-	-	100
в среднем на одно хозяйство, га	-	-	0,80	-	-	-	-	-	0,06
<b>город Курган</b>									
Число хозяйств, единиц	-	-	-	-	-	-	-	-	1
в процентах от общего числа хозяйств	-	-	-	-	-	-	-	-	100
Общая площадь земли, га	-	-	-	-	-	-	-	-	0,2

**ГРУППИРОВКИ ОБЪЕКТОВ ПЕРЕПИСИ ПО РАЗМЕРУ ЗЕМЕЛЬНОЙ ПЛОЩАДИ**

	Хозяйства, имевшие земельную площадь, га:								Итого
	0,36 - 0,40	0,41 - 0,50	0,51 - 1,00	1,01 - 3,00	3,01 - 5,00	5,01- 10,00	10,01 - 20,00	свыше 20,00	
в процентах от общей площади земли	-	-	-	-	-	-	-	-	100
в среднем на одно хозяйство, га	-	-	-	-	-	-	-	-	0,23
<b>город Шадринск</b>									
Число хозяйств, единиц	-	-	1	-	-	-	-	-	82
в процентах от общего числа хозяйств	-	-	1,2	-	-	-	-	-	100
Общая площадь земли, га	-	-	0,8	-	-	-	-	-	5,0
в процентах от общей площади земли	-	-	15,9	-	-	-	-	-	100
в среднем на одно хозяйство, га	-	-	0,80	-	-	-	-	-	0,06

**31. ГРУППИРОВКА НЕКОММЕРЧЕСКИХ ОБЪЕДИНЕНИЙ ГРАЖДАН ПО РАЗМЕРУ ЗЕМЕЛЬНОЙ ПЛОЩАДИ**

(на 1 июля 2016 года)

	Объединения, имевшие земельную площадь, га:								Итого
	до 1,1	1,1 - 5,0	5,1 - 10,0	10,1 - 20,0	20,1 - 50,0	50,1 - 100,0	100,1 - 200,0	свыше 200	
<b>Курганская область</b>									
Число объединений, единиц	27	93	109	145	95	15	3	-	487
в процентах от общего числа объединений	5,5	19,1	22,4	29,8	19,5	3,1	0,6	-	100
Общая площадь земли, га	16,8	292,5	816,6	2129,8	2863,5	1020,3	418,0	-	7557,6
в процентах от общей площади земли	0,2	3,9	10,8	28,2	37,9	13,5	5,5	-	100
<b>Муниципальные районы</b>									
Число объединений, единиц	5	34	47	62	45	10	3	-	206
в процентах от общего числа объединений	2,4	16,5	22,8	30,1	21,8	4,9	1,5	-	100
Общая площадь земли, га	3,4	117,1	363,8	938,5	1372,2	660,7	418,0	-	3873,8
в процентах от общей площади земли	0,1	3,0	9,4	24,2	35,4	17,1	10,8	-	100
<b>Альменевский район</b>									
Число объединений, единиц	-	-	-	-	-	-	-	-	-
в процентах от общего числа объединений	-	-	-	-	-	-	-	-	100
Общая площадь земли, га	-	-	-	-	-	-	-	-	-
в процентах от общей площади земли	-	-	-	-	-	-	-	-	100
<b>Белозерский район</b>									
Число объединений, единиц	1	-	-	1	2	-	-	-	4
в процентах от общего числа объединений	25,0	-	-	25,0	50,0	-	-	-	100
Общая площадь земли, га	0,5	-	-	14,3	58,4	-	-	-	73,2
в процентах от общей площади земли	0,7	-	-	19,5	79,8	-	-	-	100
<b>Варгашинский район</b>									
Число объединений, единиц	-	-	-	-	-	-	-	-	-
в процентах от общего числа объединений	-	-	-	-	-	-	-	-	100
Общая площадь земли, га	-	-	-	-	-	-	-	-	-

**ГРУППИРОВКИ ОБЪЕКТОВ ПЕРЕПИСИ ПО РАЗМЕРУ ЗЕМЕЛЬНОЙ ПЛОЩАДИ**

	Объединения, имевшие земельную площадь, га:								Итого
	до 1,1	1,1 - 5,0	5,1 - 10,0	10,1 - 20,0	20,1 - 50,0	50,1 - 100,0	100,1 - 200,0	свыше 200	
в процентах от общей площади земли	-	-	-	-	-	-	-	-	100
<b>Далматовский район</b>									
Число объединений, единиц	1	2	2	4	4	-	-	-	13
в процентах от общего числа объединений	7,7	15,4	15,4	30,8	30,8	-	-	-	100
Общая площадь земли, га	1,0	7,0	16,0	60,0	125,0	-	-	-	209,0
в процентах от общей площади земли	0,5	3,3	7,7	28,7	59,8	-	-	-	100
<b>Звериноголовский район</b>									
Число объединений, единиц	-	-	-	-	-	-	-	-	-
в процентах от общего числа объединений	-	-	-	-	-	-	-	-	100
Общая площадь земли, га	-	-	-	-	-	-	-	-	-
в процентах от общей площади земли	-	-	-	-	-	-	-	-	100
<b>Каргапольский район</b>									
Число объединений, единиц	-	-	-	1	-	-	-	-	1
в процентах от общего числа объединений	-	-	-	100,0	-	-	-	-	100
Общая площадь земли, га	-	-	-	11,0	-	-	-	-	11,0
в процентах от общей площади земли	-	-	-	100,0	-	-	-	-	100
<b>Катайский район</b>									
Число объединений, единиц	-	9	4	4	-	-	-	-	17
в процентах от общего числа объединений	-	52,9	23,5	23,5	-	-	-	-	100
Общая площадь земли, га	-	32,0	29,0	54,0	-	-	-	-	115,0
в процентах от общей площади земли	-	27,8	25,2	47,0	-	-	-	-	100
<b>Кетовский район</b>									
Число объединений, единиц	1	15	30	41	32	10	3	-	132
в процентах от общего числа объединений	0,8	11,4	22,7	31,1	24,2	7,6	2,3	-	100
Общая площадь земли, га	0,3	46,6	237,5	636,2	1003,5	660,7	418,0	-	3002,8
в процентах от общей площади земли	0,0	1,6	7,9	21,2	33,4	22,0	13,9	-	100
<b>Куртамышский район</b>									
Число объединений, единиц	-	-	-	-	1	-	-	-	1



**ГРУППИРОВКИ ОБЪЕКТОВ ПЕРЕПИСИ ПО РАЗМЕРУ ЗЕМЕЛЬНОЙ ПЛОЩАДИ**

	Объединения, имевшие земельную площадь, га:								Итого
	до 1,1	1,1 - 5,0	5,1 - 10,0	10,1 - 20,0	20,1 - 50,0	50,1 - 100,0	100,1 - 200,0	свыше 200	
в процентах от общего числа объединений	-	-	-	-	100,0	-	-	-	100
Общая площадь земли, га	-	-	-	-	25,2	-	-	-	25,2
в процентах от общей площади земли	-	-	-	-	100,0	-	-	-	100
<b>Лебяжьевский район</b>									
Число объединений, единиц	-	-	-	-	1	-	-	-	1
в процентах от общего числа объединений	-	-	-	-	100,0	-	-	-	100
Общая площадь земли, га	-	-	-	-	23,4	-	-	-	23,4
в процентах от общей площади земли	-	-	-	-	100,0	-	-	-	100
<b>Макушинский район</b>									
Число объединений, единиц	-	-	-	1	-	-	-	-	1
в процентах от общего числа объединений	-	-	-	100,0	-	-	-	-	100
Общая площадь земли, га	-	-	-	15,0	-	-	-	-	15,0
в процентах от общей площади земли	-	-	-	100,0	-	-	-	-	100
<b>Мишкинский район</b>									
Число объединений, единиц	-	1	-	-	-	-	-	-	1
в процентах от общего числа объединений	-	100,0	-	-	-	-	-	-	100
Общая площадь земли, га	-	4,4	-	-	-	-	-	-	4,4
в процентах от общей площади земли	-	100,0	-	-	-	-	-	-	100
<b>Мокроусовский район</b>									
Число объединений, единиц	-	-	-	-	-	-	-	-	-
в процентах от общего числа объединений	-	-	-	-	-	-	-	-	100
Общая площадь земли, га	-	-	-	-	-	-	-	-	-
в процентах от общей площади земли	-	-	-	-	-	-	-	-	100
<b>Петуховский район</b>									
Число объединений, единиц	1	1	2	3	-	-	-	-	7
в процентах от общего числа объединений	14,3	14,3	28,6	42,9	-	-	-	-	100
Общая площадь земли, га	0,8	4,0	17,0	50,8	-	-	-	-	72,5
в процентах от общей площади земли	1,0	5,5	23,4	70,0	-	-	-	-	100





**ГРУППИРОВКИ ОБЪЕКТОВ ПЕРЕПИСИ ПО РАЗМЕРУ ЗЕМЕЛЬНОЙ ПЛОЩАДИ**

	Объединения, имевшие земельную площадь, га:								Итого
	до 1,1	1,1 - 5,0	5,1 - 10,0	10,1 - 20,0	20,1 - 50,0	50,1 - 100,0	100,1 - 200,0	свыше 200	
<b>Половинский район</b>									
Число объединений, единиц	-	-	-	-	-	-	-	-	-
в процентах от общего числа объединений	-	-	-	-	-	-	-	-	100
Общая площадь земли, га	-	-	-	-	-	-	-	-	-
в процентах от общей площади земли	-	-	-	-	-	-	-	-	100
<b>Притобольный район</b>									
Число объединений, единиц	-	-	1	-	1	-	-	-	2
в процентах от общего числа объединений	-	-	50,0	-	50,0	-	-	-	100
Общая площадь земли, га	-	-	7,3	-	21,5	-	-	-	28,8
в процентах от общей площади земли	-	-	25,3	-	74,7	-	-	-	100
<b>Сафакулевский район</b>									
Число объединений, единиц	-	3	1	-	-	-	-	-	4
в процентах от общего числа объединений	-	75,0	25,0	-	-	-	-	-	100
Общая площадь земли, га	-	13,8	7,0	-	-	-	-	-	20,8
в процентах от общей площади земли	-	66,3	33,7	-	-	-	-	-	100
<b>Целинный район</b>									
Число объединений, единиц	-	-	-	-	-	-	-	-	-
в процентах от общего числа объединений	-	-	-	-	-	-	-	-	100
Общая площадь земли, га	-	-	-	-	-	-	-	-	-
в процентах от общей площади земли	-	-	-	-	-	-	-	-	100
<b>Частоозерский район</b>									
Число объединений, единиц	-	-	-	-	-	-	-	-	-
в процентах от общего числа объединений	-	-	-	-	-	-	-	-	100
Общая площадь земли, га	-	-	-	-	-	-	-	-	-
в процентах от общей площади земли	-	-	-	-	-	-	-	-	100
<b>Шадринский район</b>									
Число объединений, единиц	-	2	5	7	3	-	-	-	17
в процентах от общего числа объединений	-	11,8	29,4	41,2	17,6	-	-	-	100

**ГРУППИРОВКИ ОБЪЕКТОВ ПЕРЕПИСИ ПО РАЗМЕРУ ЗЕМЕЛЬНОЙ ПЛОЩАДИ**

	Объединения, имевшие земельную площадь, га:								Итого
	до 1,1	1,1 - 5,0	5,1 - 10,0	10,1 - 20,0	20,1 - 50,0	50,1 - 100,0	100,1 - 200,0	свыше 200	
Общая площадь земли, га	-	7,6	36,2	97,3	89,8	-	-	-	230,9
в процентах от общей площади земли	-	3,3	15,7	42,1	38,9	-	-	-	100
<b>Шатровский район</b>									
Число объединений, единиц	-	-	-	-	-	-	-	-	-
в процентах от общего числа объединений	-	-	-	-	-	-	-	-	100
Общая площадь земли, га	-	-	-	-	-	-	-	-	-
в процентах от общей площади земли	-	-	-	-	-	-	-	-	100
<b>Шумихинский район</b>									
Число объединений, единиц	1	1	2	-	1	-	-	-	5
в процентах от общего числа объединений	20,0	20,0	40,0	-	20,0	-	-	-	100
Общая площадь земли, га	0,9	1,9	13,8	-	25,4	-	-	-	41,9
в процентах от общей площади земли	2,0	4,4	32,9	-	60,7	-	-	-	100
<b>Щучанский район</b>									
Число объединений, единиц	-	-	-	-	-	-	-	-	-
в процентах от общего числа объединений	-	-	-	-	-	-	-	-	100
Общая площадь земли, га	-	-	-	-	-	-	-	-	-
в процентах от общей площади земли	-	-	-	-	-	-	-	-	100
<b>Юргамышский район</b>									
Число объединений, единиц	-	-	-	-	-	-	-	-	-
в процентах от общего числа объединений	-	-	-	-	-	-	-	-	100
Общая площадь земли, га	-	-	-	-	-	-	-	-	-
в процентах от общей площади земли	-	-	-	-	-	-	-	-	100
<b>Городские округа</b>									
Число объединений, единиц	22	59	62	83	50	5	-	-	281
в процентах от общего числа объединений	7,8	21,0	22,1	29,5	17,8	1,8	-	-	100
Общая площадь земли, га	13,4	175,4	452,9	1191,3	1491,3	359,6	-	-	3683,8
в процентах от общей площади земли	0,4	4,8	12,3	32,3	40,5	9,8	-	-	100
<b>город Курган</b>									
Число объединений, единиц	21	56	51	65	40	3	-	-	236



**ГРУППИРОВКИ ОБЪЕКТОВ ПЕРЕПИСИ ПО РАЗМЕРУ ЗЕМЕЛЬНОЙ ПЛОЩАДИ**

	Объединения, имевшие земельную площадь, га:								Итого
	до 1,1	1,1 - 5,0	5,1 - 10,0	10,1 - 20,0	20,1 - 50,0	50,1 - 100,0	100,1 - 200,0	свыше 200	
в процентах от общего числа объединений	8,9	23,7	21,6	27,5	16,9	1,3	-	-	100
Общая площадь земли, га	12,4	167,8	369,6	929,2	1204,4	232,3	-	-	2915,6
в процентах от общей площади земли	0,4	5,8	12,7	31,9	41,3	8,0	-	-	100
<b>город Шадринск</b>									
Число объединений, единиц	1	3	11	18	10	2	-	-	45
в процентах от общего числа объединений	2,2	6,7	24,4	40,0	22,2	4,4	-	-	100
Общая площадь земли, га	1,0	7,6	83,3	262,1	286,9	127,3	-	-	768,2
в процентах от общей площади земли	0,1	1,0	10,8	34,1	37,3	16,6	-	-	100

**32. ГРУППИРОВКА САДОВОДЧЕСКИХ НЕКОММЕРЧЕСКИХ ОБЪЕДИНЕНИЙ ГРАЖДАН  
ПО РАЗМЕРУ ЗЕМЕЛЬНОЙ ПЛОЩАДИ**

(на 1 июля 2016 года)

	Объединения, имевшие земельную площадь, га:								Итого
	до 1,1	1,1 - 5	5,1 - 10	10,1 - 20	20,1 - 50	50,1 - 100	100,1 - 200	свыше 200	
<b>Курганская область</b>									
Число объединений, единиц	20	84	95	134	85	11	2	-	431
в процентах от общего числа объединений	4,6	19,5	22,0	31,1	19,7	2,6	0,5	-	100
Общая площадь земли, га	14,0	263,3	706,7	1948,8	2597,0	706,8	298,0	-	6534,5
в процентах от общей площади земли	0,2	4,0	10,8	29,8	39,7	10,8	4,6	-	100
<b>Муниципальные районы</b>									
Число объединений, единиц	3	29	34	52	36	7	2	-	163
в процентах от общего числа объединений	1,8	17,8	20,9	31,9	22,1	4,3	1,2	-	100
Общая площадь земли, га	2,3	98,5	260,1	770,6	1127,7	435,5	298,0	-	2992,8
в процентах от общей площади земли	0,1	3,3	8,7	25,7	37,7	14,6	10,0	-	100
<b>Альменевский район</b>									
Число объединений, единиц	-	-	-	-	-	-	-	-	-
в процентах от общего числа объединений	-	-	-	-	-	-	-	-	100
Общая площадь земли, га	-	-	-	-	-	-	-	-	-
в процентах от общей площади земли	-	-	-	-	-	-	-	-	100
<b>Белозерский район</b>									
Число объединений, единиц	1	-	-	1	2	-	-	-	4
в процентах от общего числа объединений	25,0	-	-	25,0	50,0	-	-	-	100
Общая площадь земли, га	0,5	-	-	14,3	58,4	-	-	-	73,2

**ГРУППИРОВКИ ОБЪЕКТОВ ПЕРЕПИСИ ПО РАЗМЕРУ ЗЕМЕЛЬНОЙ ПЛОЩАДИ**

	Объединения, имевшие земельную площадь, га:								Итого
	до 1,1	1,1 - 5	5,1 - 10	10,1 - 20	20,1 - 50	50,1 - 100	100,1 - 200	свыше 200	
в процентах от общей площади земли	0,7	-	-	19,5	79,8	-	-	-	100
<b>Варгашинский район</b>									
Число объединений, единиц	-	-	-	-	-	-	-	-	-
в процентах от общего числа объединений	-	-	-	-	-	-	-	-	100
Общая площадь земли, га	-	-	-	-	-	-	-	-	-
в процентах от общей площади земли	-	-	-	-	-	-	-	-	100
<b>Далматовский район</b>									
Число объединений, единиц	1	2	2	4	4	-	-	-	13
в процентах от общего числа объединений	7,7	15,4	15,4	30,8	30,8	-	-	-	100
Общая площадь земли, га	1,0	7,0	16,0	60,0	125,0	-	-	-	209,0
в процентах от общей площади земли	0,5	3,3	7,7	28,7	59,8	-	-	-	100
<b>Звериноголовский район</b>									
Число объединений, единиц	-	-	-	-	-	-	-	-	-
в процентах от общего числа объединений	-	-	-	-	-	-	-	-	100
Общая площадь земли, га	-	-	-	-	-	-	-	-	-
в процентах от общей площади земли	-	-	-	-	-	-	-	-	100
<b>Каргапольский район</b>									
Число объединений, единиц	-	-	-	1	-	-	-	-	1
в процентах от общего числа объединений	-	-	-	100,0	-	-	-	-	100
Общая площадь земли, га	-	-	-	11,0	-	-	-	-	11,0
в процентах от общей площади земли	-	-	-	100,0	-	-	-	-	100
<b>Катайский район</b>									
Число объединений, единиц	-	9	4	4	-	-	-	-	17
в процентах от общего числа объединений	-	52,9	23,5	23,5	-	-	-	-	100

**ГРУППИРОВКИ ОБЪЕКТОВ ПЕРЕПИСИ ПО РАЗМЕРУ ЗЕМЕЛЬНОЙ ПЛОЩАДИ**

	Объединения, имевшие земельную площадь, га:								Итого
	до 1,1	1,1 - 5	5,1 - 10	10,1 - 20	20,1 - 50	50,1 - 100	100,1 - 200	свыше 200	
нений									
Общая площадь земли, га	-	32,0	29,0	54,0	-	-	-	-	115,0
в процентах от общей площади земли	-	27,8	25,2	47,0	-	-	-	-	100
<b>Кетовский район</b>									
Число объединений, единиц	-	12	18	31	24	7	2	-	94
в процентах от общего числа объединений	-	12,8	19,1	33,0	25,5	7,4	2,1	-	100
Общая площадь земли, га	-	38,0	140,8	468,3	784,2	435,5	298,0	-	2164,8
в процентах от общей площади земли	-	1,8	6,5	21,6	36,2	20,1	13,8	-	100
<b>Куртамышский район</b>									
Число объединений, единиц	-	-	-	-	-	-	-	-	-
в процентах от общего числа объединений	-	-	-	-	-	-	-	-	100
Общая площадь земли, га	-	-	-	-	-	-	-	-	-
в процентах от общей площади земли	-	-	-	-	-	-	-	-	100
<b>Лебяжьевский район</b>									
Число объединений, единиц	-	-	-	-	1	-	-	-	1
в процентах от общего числа объединений	-	-	-	-	100,0	-	-	-	100
Общая площадь земли, га	-	-	-	-	23,4	-	-	-	23,4
в процентах от общей площади земли	-	-	-	-	100,0	-	-	-	100
<b>Макушинский район</b>									
Число объединений, единиц	-	-	-	1	-	-	-	-	1
в процентах от общего числа объединений	-	-	-	100,0	-	-	-	-	100
Общая площадь земли, га	-	-	-	15,0	-	-	-	-	15,0
в процентах от общей площади земли	-	-	-	100,0	-	-	-	-	100
<b>Мишкинский район</b>									
Число объединений, единиц	-	1	-	-	-	-	-	-	1



**ГРУППИРОВКИ ОБЪЕКТОВ ПЕРЕПИСИ ПО РАЗМЕРУ ЗЕМЕЛЬНОЙ ПЛОЩАДИ**

	Объединения, имевшие земельную площадь, га:								Итого
	до 1,1	1,1 - 5	5,1 - 10	10,1 - 20	20,1 - 50	50,1 - 100	100,1 - 200	свыше 200	
в процентах от общего числа объединений	-	100,0	-	-	-	-	-	-	100
Общая площадь земли, га	-	4,4	-	-	-	-	-	-	4,4
в процентах от общей площади земли	-	100,0	-	-	-	-	-	-	100
<b>Мокроусовский район</b>									
Число объединений, единиц	-	-	-	-	-	-	-	-	-
в процентах от общего числа объединений	-	-	-	-	-	-	-	-	100
Общая площадь земли, га	-	-	-	-	-	-	-	-	-
в процентах от общей площади земли	-	-	-	-	-	-	-	-	100
<b>Петуховский район</b>									
Число объединений, единиц	-	1	2	3	-	-	-	-	6
в процентах от общего числа объединений	-	16,7	33,3	50,0	-	-	-	-	100
Общая площадь земли, га	-	4,0	17,0	50,8	-	-	-	-	71,8
в процентах от общей площади земли	-	5,6	23,7	70,7	-	-	-	-	100
<b>Половинский район</b>									
Число объединений, единиц	-	-	-	-	-	-	-	-	-
в процентах от общего числа объединений	-	-	-	-	-	-	-	-	100
Общая площадь земли, га	-	-	-	-	-	-	-	-	-
в процентах от общей площади земли	-	-	-	-	-	-	-	-	100
<b>Притобольный район</b>									
Число объединений, единиц	-	-	1	-	1	-	-	-	2
в процентах от общего числа объединений	-	-	50,0	-	50,0	-	-	-	100
Общая площадь земли, га	-	-	7,3	-	21,5	-	-	-	28,8
в процентах от общей площади земли	-	-	25,3	-	74,7	-	-	-	100

**ГРУППИРОВКИ ОБЪЕКТОВ ПЕРЕПИСИ ПО РАЗМЕРУ ЗЕМЕЛЬНОЙ ПЛОЩАДИ**

	Объединения, имевшие земельную площадь, га:								Итого
	до 1,1	1,1 - 5	5,1 - 10	10,1 - 20	20,1 - 50	50,1 - 100	100,1 - 200	свыше 200	
<b>Сафакулевский район</b>									
Число объединений, единиц	-	1	-	-	-	-	-	-	1
в процентах от общего числа объединений	-	100,0	-	-	-	-	-	-	100
Общая площадь земли, га	-	3,8	-	-	-	-	-	-	3,8
в процентах от общей площади земли	-	100,0	-	-	-	-	-	-	100
<b>Целинный район</b>									
Число объединений, единиц	-	-	-	-	-	-	-	-	-
в процентах от общего числа объединений	-	-	-	-	-	-	-	-	100
Общая площадь земли, га	-	-	-	-	-	-	-	-	-
в процентах от общей площади земли	-	-	-	-	-	-	-	-	100
<b>Частоозерский район</b>									
Число объединений, единиц	-	-	-	-	-	-	-	-	-
в процентах от общего числа объединений	-	-	-	-	-	-	-	-	100
Общая площадь земли, га	-	-	-	-	-	-	-	-	-
в процентах от общей площади земли	-	-	-	-	-	-	-	-	100
<b>Шадринский район</b>									
Число объединений, единиц	-	2	5	7	3	-	-	-	17
в процентах от общего числа объединений	-	11,8	29,4	41,2	17,6	-	-	-	100
Общая площадь земли, га	-	7,6	36,2	97,3	89,8	-	-	-	230,9
в процентах от общей площади земли	-	3,3	15,7	42,1	38,9	-	-	-	100
<b>Шатровский район</b>									
Число объединений, единиц	-	-	-	-	-	-	-	-	-
в процентах от общего числа объединений	-	-	-	-	-	-	-	-	100
Общая площадь земли, га	-	-	-	-	-	-	-	-	-





**ГРУППИРОВКИ ОБЪЕКТОВ ПЕРЕПИСИ ПО РАЗМЕРУ ЗЕМЕЛЬНОЙ ПЛОЩАДИ**

	Объединения, имевшие земельную площадь, га:								Итого
	до 1,1	1,1 - 5	5,1 - 10	10,1 - 20	20,1 - 50	50,1 - 100	100,1 - 200	свыше 200	
в процентах от общей площади земли	-	-	-	-	-	-	-	-	100
<b>Шумихинский район</b>									
Число объединений, единиц	1	1	2	-	1	-	-	-	5
в процентах от общего числа объединений	20,0	20,0	40,0	-	20,0	-	-	-	100
Общая площадь земли, га	0,9	1,9	13,8	-	25,4	-	-	-	41,9
в процентах от общей площади земли	2,0	4,4	32,9	-	60,7	-	-	-	100
<b>Щучанский район</b>									
Число объединений, единиц	-	-	-	-	-	-	-	-	-
в процентах от общего числа объединений	-	-	-	-	-	-	-	-	100
Общая площадь земли, га	-	-	-	-	-	-	-	-	-
в процентах от общей площади земли	-	-	-	-	-	-	-	-	100
<b>Юргамышский район</b>									
Число объединений, единиц	-	-	-	-	-	-	-	-	-
в процентах от общего числа объединений	-	-	-	-	-	-	-	-	100
Общая площадь земли, га	-	-	-	-	-	-	-	-	-
в процентах от общей площади земли	-	-	-	-	-	-	-	-	100
<b>Городские округа</b>									
Число объединений, единиц	17	55	61	82	49	4	-	-	268
в процентах от общего числа объединений	6,3	20,5	22,8	30,6	18,3	1,5	-	-	100
Общая площадь земли, га	11,6	164,8	446,6	1178,1	1469,3	271,3	-	-	3541,6
в процентах от общей площади земли	0,3	4,7	12,6	33,3	41,5	7,7	-	-	100
<b>город Курган</b>									
Число объединений, единиц	16	52	50	64	39	2	-	-	223
в процентах от общего числа объединений	7,2	23,3	22,4	28,7	17,5	0,9	-	-	100

**ГРУППИРОВКИ ОБЪЕКТОВ ПЕРЕПИСИ ПО РАЗМЕРУ ЗЕМЕЛЬНОЙ ПЛОЩАДИ**

	Объединения, имевшие земельную площадь, га:								Итого
	до 1,1	1,1 - 5	5,1 - 10	10,1 - 20	20,1 - 50	50,1 - 100	100,1 - 200	свыше 200	
нений									
Общая площадь земли, га	10,6	157,2	363,3	916,0	1182,4	144,0	-	-	2773,4
в процентах от общей площади земли	0,4	5,7	13,1	33,0	42,6	5,2	-	-	100
<b>город Шадринск</b>									
Число объединений, единиц	1	3	11	18	10	2	-	-	45
в процентах от общего числа объединений	2,2	6,7	24,4	40,0	22,2	4,4	-	-	100
Общая площадь земли, га	1,0	7,6	83,3	262,1	286,9	127,3	-	-	768,2
в процентах от общей площади земли	0,1	1,0	10,8	34,1	37,3	16,6	-	-	100



**33. ГРУППИРОВКА ОГОРОДНИЧЕСКИХ НЕКОММЕРЧЕСКИХ ОБЪЕДИНЕНИЙ ГРАЖДАН  
ПО РАЗМЕРУ ЗЕМЕЛЬНОЙ ПЛОЩАДИ**

(на 1 июля 2016 года)

	Объединения, имевшие земельную площадь, га:						Итого
	до 1,1	1,1 - 5	5,1 - 10	10,1 - 20	20,1 - 50	свыше 50	
<b>Курганская область</b>							
Число объединений, единиц	-	2	1	-	1	-	4
в процентах от общего числа объединений	-	50,0	25,0	-	25,0	-	100
Общая площадь земли, га	-	10,0	7,0	-	25,2	-	42,2
в процентах от общей площади земли	-	23,7	16,6	-	59,7	-	100
<b>Муниципальные районы</b>							
Число объединений, единиц	-	2	1	-	1	-	4
в процентах от общего числа объединений	-	50,0	25,0	-	25,0	-	100
Общая площадь земли, га	-	10,0	7,0	-	25,2	-	42,2
в процентах от общей площади земли	-	23,7	16,6	-	59,7	-	100
<b>Альменевский район</b>							
Число объединений, единиц	-	-	-	-	-	-	-
в процентах от общего числа объединений	-	-	-	-	-	-	100
Общая площадь земли, га	-	-	-	-	-	-	-
в процентах от общей площади земли	-	-	-	-	-	-	100
<b>Белозерский район</b>							
Число объединений, единиц	-	-	-	-	-	-	-

**ГРУППИРОВКИ ОБЪЕКТОВ ПЕРЕПИСИ ПО РАЗМЕРУ ЗЕМЕЛЬНОЙ ПЛОЩАДИ**

	Объединения, имевшие земельную площадь, га:						Итого
	до 1,1	1,1 - 5	5,1 - 10	10,1 - 20	20,1 - 50	свыше 50	
в процентах от общего числа объединений	-	-	-	-	-	-	100
Общая площадь земли, га	-	-	-	-	-	-	-
в процентах от общей площади земли	-	-	-	-	-	-	100
<b>Варгашинский район</b>							
Число объединений, единиц	-	-	-	-	-	-	-
в процентах от общего числа объединений	-	-	-	-	-	-	100
Общая площадь земли, га	-	-	-	-	-	-	-
в процентах от общей площади земли	-	-	-	-	-	-	100
<b>Далматовский район</b>							
Число объединений, единиц	-	-	-	-	-	-	-
в процентах от общего числа объединений	-	-	-	-	-	-	100
Общая площадь земли, га	-	-	-	-	-	-	-
в процентах от общей площади земли	-	-	-	-	-	-	100
<b>Звериноголовский район</b>							
Число объединений, единиц	-	-	-	-	-	-	-
в процентах от общего числа объединений	-	-	-	-	-	-	100
Общая площадь земли, га	-	-	-	-	-	-	-
в процентах от общей площади земли	-	-	-	-	-	-	100
<b>Каргапольский район</b>							
Число объединений, единиц	-	-	-	-	-	-	-
в процентах от общего числа объединений	-	-	-	-	-	-	100



**ГРУППИРОВКИ ОБЪЕКТОВ ПЕРЕПИСИ ПО РАЗМЕРУ ЗЕМЕЛЬНОЙ ПЛОЩАДИ**

	Объединения, имевшие земельную площадь, га:						Итого
	до 1,1	1,1 - 5	5,1 - 10	10,1 - 20	20,1 - 50	свыше 50	
Общая площадь земли, га	-	-	-	-	-	-	-
в процентах от общей площади земли	-	-	-	-	-	-	100
<b>Катайский район</b>							
Число объединений, единиц	-	-	-	-	-	-	-
в процентах от общего числа объединений	-	-	-	-	-	-	100
Общая площадь земли, га	-	-	-	-	-	-	-
в процентах от общей площади земли	-	-	-	-	-	-	100
<b>Кетовский район</b>							
Число объединений, единиц	-	-	-	-	-	-	-
в процентах от общего числа объединений	-	-	-	-	-	-	100
Общая площадь земли, га	-	-	-	-	-	-	-
в процентах от общей площади земли	-	-	-	-	-	-	100
<b>Куртамышский район</b>							
Число объединений, единиц	-	-	-	-	1	-	1
в процентах от общего числа объединений	-	-	-	-	100,0	-	100
Общая площадь земли, га	-	-	-	-	25,2	-	25,2
в процентах от общей площади земли	-	-	-	-	100,0	-	100
<b>Лебяжьевский район</b>							
Число объединений, единиц	-	-	-	-	-	-	-
в процентах от общего числа объединений	-	-	-	-	-	-	100
Общая площадь земли, га	-	-	-	-	-	-	-

**ГРУППИРОВКИ ОБЪЕКТОВ ПЕРЕПИСИ ПО РАЗМЕРУ ЗЕМЕЛЬНОЙ ПЛОЩАДИ**

	Объединения, имевшие земельную площадь, га:						Итого
	до 1,1	1,1 - 5	5,1 - 10	10,1 - 20	20,1 - 50	свыше 50	
в процентах от общей площади земли	-	-	-	-	-	-	100
<b>Макушинский район</b>							
Число объединений, единиц	-	-	-	-	-	-	-
в процентах от общего числа объединений	-	-	-	-	-	-	100
Общая площадь земли, га	-	-	-	-	-	-	-
в процентах от общей площади земли	-	-	-	-	-	-	100
<b>Мишкинский район</b>							
Число объединений, единиц	-	-	-	-	-	-	-
в процентах от общего числа объединений	-	-	-	-	-	-	100
Общая площадь земли, га	-	-	-	-	-	-	-
в процентах от общей площади земли	-	-	-	-	-	-	100
<b>Мокроусовский район</b>							
Число объединений, единиц	-	-	-	-	-	-	-
в процентах от общего числа объединений	-	-	-	-	-	-	100
Общая площадь земли, га	-	-	-	-	-	-	-
в процентах от общей площади земли	-	-	-	-	-	-	100
<b>Петуховский район</b>							
Число объединений, единиц	-	-	-	-	-	-	-
в процентах от общего числа объединений	-	-	-	-	-	-	100
Общая площадь земли, га	-	-	-	-	-	-	-
в процентах от общей площади земли	-	-	-	-	-	-	100



**ГРУППИРОВКИ ОБЪЕКТОВ ПЕРЕПИСИ ПО РАЗМЕРУ ЗЕМЕЛЬНОЙ ПЛОЩАДИ**

	Объединения, имевшие земельную площадь, га:						Итого
	до 1,1	1,1 - 5	5,1 - 10	10,1 - 20	20,1 - 50	свыше 50	
<b>Половинский район</b>							
Число объединений, единиц	-	-	-	-	-	-	-
в процентах от общего числа объединений	-	-	-	-	-	-	100
Общая площадь земли, га	-	-	-	-	-	-	-
в процентах от общей площади земли	-	-	-	-	-	-	100
<b>Притобольный район</b>							
Число объединений, единиц	-	-	-	-	-	-	-
в процентах от общего числа объединений	-	-	-	-	-	-	100
Общая площадь земли, га	-	-	-	-	-	-	-
в процентах от общей площади земли	-	-	-	-	-	-	100
<b>Сафакулевский район</b>							
Число объединений, единиц	-	2	1	-	-	-	3
в процентах от общего числа объединений	-	66,7	33,3	-	-	-	100
Общая площадь земли, га	-	10,0	7,0	-	-	-	17,0
в процентах от общей площади земли	-	58,8	41,2	-	-	-	100
<b>Целинный район</b>							
Число объединений, единиц	-	-	-	-	-	-	-
в процентах от общего числа объединений	-	-	-	-	-	-	100
Общая площадь земли, га	-	-	-	-	-	-	-
в процентах от общей площади земли	-	-	-	-	-	-	100

**ГРУППИРОВКИ ОБЪЕКТОВ ПЕРЕПИСИ ПО РАЗМЕРУ ЗЕМЕЛЬНОЙ ПЛОЩАДИ**

	Объединения, имевшие земельную площадь, га:						Итого
	до 1,1	1,1 - 5	5,1 - 10	10,1 - 20	20,1 - 50	свыше 50	
<b>Частоозерский район</b>							
Число объединений, единиц	-	-	-	-	-	-	-
в процентах от общего числа объединений	-	-	-	-	-	-	100
Общая площадь земли, га	-	-	-	-	-	-	-
в процентах от общей площади земли	-	-	-	-	-	-	100
<b>Шадринский район</b>							
Число объединений, единиц	-	-	-	-	-	-	-
в процентах от общего числа объединений	-	-	-	-	-	-	100
Общая площадь земли, га	-	-	-	-	-	-	-
в процентах от общей площади земли	-	-	-	-	-	-	100
<b>Шатровский район</b>							
Число объединений, единиц	-	-	-	-	-	-	-
в процентах от общего числа объединений	-	-	-	-	-	-	100
Общая площадь земли, га	-	-	-	-	-	-	-
в процентах от общей площади земли	-	-	-	-	-	-	100
<b>Шумихинский район</b>							
Число объединений, единиц	-	-	-	-	-	-	-
в процентах от общего числа объединений	-	-	-	-	-	-	100
Общая площадь земли, га	-	-	-	-	-	-	-
в процентах от общей площади земли	-	-	-	-	-	-	100
<b>Щучанский район</b>							
Число объединений, единиц	-	-	-	-	-	-	-





**ГРУППИРОВКИ ОБЪЕКТОВ ПЕРЕПИСИ ПО РАЗМЕРУ ЗЕМЕЛЬНОЙ ПЛОЩАДИ**

	Объединения, имевшие земельную площадь, га:						Итого
	до 1,1	1,1 - 5	5,1 - 10	10,1 - 20	20,1 - 50	свыше 50	
в процентах от общего числа объединений	-	-	-	-	-	-	100
Общая площадь земли, га	-	-	-	-	-	-	-
в процентах от общей площади земли	-	-	-	-	-	-	100
<b>Юргамышский район</b>							
Число объединений, единиц	-	-	-	-	-	-	-
в процентах от общего числа объединений	-	-	-	-	-	-	100
Общая площадь земли, га	-	-	-	-	-	-	-
в процентах от общей площади земли	-	-	-	-	-	-	100
<b>Городские округа</b>							
Число объединений, единиц	-	-	-	-	-	-	-
в процентах от общего числа объединений	-	-	-	-	-	-	100
Общая площадь земли, га	-	-	-	-	-	-	-
в процентах от общей площади земли	-	-	-	-	-	-	100
<b>город Курган</b>							
Число объединений, единиц	-	-	-	-	-	-	-
в процентах от общего числа объединений	-	-	-	-	-	-	100
Общая площадь земли, га	-	-	-	-	-	-	-
в процентах от общей площади земли	-	-	-	-	-	-	100
<b>город Шадринск</b>							
Число объединений, единиц	-	-	-	-	-	-	-
в процентах от общего числа объединений	-	-	-	-	-	-	100

**ГРУППИРОВКИ ОБЪЕКТОВ ПЕРЕПИСИ ПО РАЗМЕРУ ЗЕМЕЛЬНОЙ ПЛОЩАДИ**

	Объединения, имевшие земельную площадь, га:						Итого
	до 1,1	1,1 - 5	5,1 - 10	10,1 - 20	20,1 - 50	свыше 50	
динений							
Общая площадь земли, га	-	-	-	-	-	-	-
в процентах от общей площади земли	-	-	-	-	-	-	100

Таблица 34

**34. ГРУППИРОВКА ДАЧНЫХ НЕКОММЕРЧЕСКИХ ОБЪЕДИНЕНИЙ ГРАЖДАН  
ПО РАЗМЕРУ ЗЕМЕЛЬНОЙ ПЛОЩАДИ**  
(на 1 июля 2016 года)

	Объединения, имевшие земельную площадь, га:							Итого
	до 1,1	1,1 - 5	5,1 - 10	10,1 - 20	20,1 - 50	50,1 - 100	свыше 100	
<b>Курганская область</b>								
Число объединений, единиц	7	7	13	11	9	4	1	52
в процентах от общего числа объединений	13,5	13,5	25,0	21,2	17,3	7,7	1,9	100
Общая площадь земли, га	2,9	19,2	103,0	181,1	241,3	313,5	120,0	981,0
в процентах от общей площади земли	0,3	2,0	10,5	18,5	24,6	32,0	12,2	100
<b>Муниципальные районы</b>								
Число объединений, единиц	2	3	12	10	8	3	1	39
в процентах от общего числа объединений	5,1	7,7	30,8	25,6	20,5	7,7	2,6	100
Общая площадь земли, га	1,1	8,6	96,7	167,9	219,3	225,2	120,0	838,8
в процентах от общей площади земли	0,1	1,0	11,5	20,0	26,1	26,8	14,3	100
<b>Альменевский район</b>								
Число объединений, единиц	-	-	-	-	-	-	-	-
в процентах от общего числа	-	-	-	-	-	-	-	100



**ГРУППИРОВКИ ОБЪЕКТОВ ПЕРЕПИСИ ПО РАЗМЕРУ ЗЕМЕЛЬНОЙ ПЛОЩАДИ**

	Объединения, имевшие земельную площадь, га:							Итого
	до 1,1	1,1 - 5	5,1 - 10	10,1 - 20	20,1 - 50	50,1 - 100	свыше 100	
объединений								
Общая площадь земли, га	-	-	-	-	-	-	-	-
в процентах от общей площади земли	-	-	-	-	-	-	-	100
<b>Белозерский район</b>								
Число объединений, единиц	-	-	-	-	-	-	-	-
в процентах от общего числа объединений	-	-	-	-	-	-	-	100
Общая площадь земли, га	-	-	-	-	-	-	-	-
в процентах от общей площади земли	-	-	-	-	-	-	-	100
<b>Варгашинский район</b>								
Число объединений, единиц	-	-	-	-	-	-	-	-
в процентах от общего числа объединений	-	-	-	-	-	-	-	100
Общая площадь земли, га	-	-	-	-	-	-	-	-
в процентах от общей площади земли	-	-	-	-	-	-	-	100
<b>Далматовский район</b>								
Число объединений, единиц	-	-	-	-	-	-	-	-
в процентах от общего числа объединений	-	-	-	-	-	-	-	100
Общая площадь земли, га	-	-	-	-	-	-	-	-
в процентах от общей площади земли	-	-	-	-	-	-	-	100
<b>Звериноголовский район</b>								
Число объединений, единиц	-	-	-	-	-	-	-	-
в процентах от общего числа объединений	-	-	-	-	-	-	-	100

**ГРУППИРОВКИ ОБЪЕКТОВ ПЕРЕПИСИ ПО РАЗМЕРУ ЗЕМЕЛЬНОЙ ПЛОЩАДИ**

	Объединения, имевшие земельную площадь, га:							Итого
	до 1,1	1,1 - 5	5,1 - 10	10,1 - 20	20,1 - 50	50,1 - 100	свыше 100	
Общая площадь земли, га	-	-	-	-	-	-	-	-
в процентах от общей площади земли	-	-	-	-	-	-	-	100
<b>Каргапольский район</b>								
Число объединений, единиц	-	-	-	-	-	-	-	-
в процентах от общего числа объединений	-	-	-	-	-	-	-	100
Общая площадь земли, га	-	-	-	-	-	-	-	-
в процентах от общей площади земли	-	-	-	-	-	-	-	100
<b>Катайский район</b>								
Число объединений, единиц	-	-	-	-	-	-	-	-
в процентах от общего числа объединений	-	-	-	-	-	-	-	100
Общая площадь земли, га	-	-	-	-	-	-	-	-
в процентах от общей площади земли	-	-	-	-	-	-	-	100
<b>Кетовский район</b>								
Число объединений, единиц	1	3	12	10	8	3	1	38
в процентах от общего числа объединений	2,6	7,9	31,6	26,3	21,1	7,9	2,6	100
Общая площадь земли, га	0,3	8,6	96,7	167,9	219,3	225,2	120,0	838,0
в процентах от общей площади земли	0,0	1,0	11,5	20,0	26,2	26,9	14,3	100
<b>Куртамышский район</b>								
Число объединений, единиц	-	-	-	-	-	-	-	-
в процентах от общего числа объединений	-	-	-	-	-	-	-	100
Общая площадь земли, га	-	-	-	-	-	-	-	-
в процентах от общей площади	-	-	-	-	-	-	-	100



**ГРУППИРОВКИ ОБЪЕКТОВ ПЕРЕПИСИ ПО РАЗМЕРУ ЗЕМЕЛЬНОЙ ПЛОЩАДИ**

	Объединения, имевшие земельную площадь, га:							Итого
	до 1,1	1,1 - 5	5,1 - 10	10,1 - 20	20,1 - 50	50,1 - 100	свыше 100	
земли								
<b>Лебяжьевский район</b>								
Число объединений, единиц	-	-	-	-	-	-	-	-
в процентах от общего числа объединений	-	-	-	-	-	-	-	100
Общая площадь земли, га	-	-	-	-	-	-	-	-
в процентах от общей площади земли	-	-	-	-	-	-	-	100
<b>Макушинский район</b>								
Число объединений, единиц	-	-	-	-	-	-	-	-
в процентах от общего числа объединений	-	-	-	-	-	-	-	100
Общая площадь земли, га	-	-	-	-	-	-	-	-
в процентах от общей площади земли	-	-	-	-	-	-	-	100
<b>Мишкинский район</b>								
Число объединений, единиц	-	-	-	-	-	-	-	-
в процентах от общего числа объединений	-	-	-	-	-	-	-	100
Общая площадь земли, га	-	-	-	-	-	-	-	-
в процентах от общей площади земли	-	-	-	-	-	-	-	100
<b>Мокроусовский район</b>								
Число объединений, единиц	-	-	-	-	-	-	-	-
в процентах от общего числа объединений	-	-	-	-	-	-	-	100
Общая площадь земли, га	-	-	-	-	-	-	-	-
в процентах от общей площади земли	-	-	-	-	-	-	-	100

**ГРУППИРОВКИ ОБЪЕКТОВ ПЕРЕПИСИ ПО РАЗМЕРУ ЗЕМЕЛЬНОЙ ПЛОЩАДИ**

	Объединения, имевшие земельную площадь, га:							Итого
	до 1,1	1,1 - 5	5,1 - 10	10,1 - 20	20,1 - 50	50,1 - 100	свыше 100	
<b>Петуховский район</b>								
Число объединений, единиц	1	-	-	-	-	-	-	1
в процентах от общего числа объединений	100,0	-	-	-	-	-	-	100
Общая площадь земли, га	0,8	-	-	-	-	-	-	0,8
в процентах от общей площади земли	100,0	-	-	-	-	-	-	100
<b>Половинский район</b>								
Число объединений, единиц	-	-	-	-	-	-	-	-
в процентах от общего числа объединений	-	-	-	-	-	-	-	100
Общая площадь земли, га	-	-	-	-	-	-	-	-
в процентах от общей площади земли	-	-	-	-	-	-	-	100
<b>Притобольный район</b>								
Число объединений, единиц	-	-	-	-	-	-	-	-
в процентах от общего числа объединений	-	-	-	-	-	-	-	100
Общая площадь земли, га	-	-	-	-	-	-	-	-
в процентах от общей площади земли	-	-	-	-	-	-	-	100
<b>Сафакулевский район</b>								
Число объединений, единиц	-	-	-	-	-	-	-	-
в процентах от общего числа объединений	-	-	-	-	-	-	-	100
Общая площадь земли, га	-	-	-	-	-	-	-	-
в процентах от общей площади земли	-	-	-	-	-	-	-	100
<b>Целинный район</b>								



**ГРУППИРОВКИ ОБЪЕКТОВ ПЕРЕПИСИ ПО РАЗМЕРУ ЗЕМЕЛЬНОЙ ПЛОЩАДИ**

	Объединения, имевшие земельную площадь, га:							Итого
	до 1,1	1,1 - 5	5,1 - 10	10,1 - 20	20,1 - 50	50,1 - 100	свыше 100	
Число объединений, единиц	-	-	-	-	-	-	-	-
в процентах от общего числа объединений	-	-	-	-	-	-	-	100
Общая площадь земли, га	-	-	-	-	-	-	-	-
в процентах от общей площади земли	-	-	-	-	-	-	-	100
<b>Частоозерский район</b>								
Число объединений, единиц	-	-	-	-	-	-	-	-
в процентах от общего числа объединений	-	-	-	-	-	-	-	100
Общая площадь земли, га	-	-	-	-	-	-	-	-
в процентах от общей площади земли	-	-	-	-	-	-	-	100
<b>Шадринский район</b>								
Число объединений, единиц	-	-	-	-	-	-	-	-
в процентах от общего числа объединений	-	-	-	-	-	-	-	100
Общая площадь земли, га	-	-	-	-	-	-	-	-
в процентах от общей площади земли	-	-	-	-	-	-	-	100
<b>Шатровский район</b>								
Число объединений, единиц	-	-	-	-	-	-	-	-
в процентах от общего числа объединений	-	-	-	-	-	-	-	100
Общая площадь земли, га	-	-	-	-	-	-	-	-
в процентах от общей площади земли	-	-	-	-	-	-	-	100
<b>Шумихинский район</b>								

**ГРУППИРОВКИ ОБЪЕКТОВ ПЕРЕПИСИ ПО РАЗМЕРУ ЗЕМЕЛЬНОЙ ПЛОЩАДИ**

	Объединения, имевшие земельную площадь, га:							Итого
	до 1,1	1,1 - 5	5,1 - 10	10,1 - 20	20,1 - 50	50,1 - 100	свыше 100	
Число объединений, единиц	-	-	-	-	-	-	-	-
в процентах от общего числа объединений	-	-	-	-	-	-	-	100
Общая площадь земли, га	-	-	-	-	-	-	-	-
в процентах от общей площади земли	-	-	-	-	-	-	-	100
<b>Щучанский район</b>								
Число объединений, единиц	-	-	-	-	-	-	-	-
в процентах от общего числа объединений	-	-	-	-	-	-	-	100
Общая площадь земли, га	-	-	-	-	-	-	-	-
в процентах от общей площади земли	-	-	-	-	-	-	-	100
<b>Юргамышский район</b>								
Число объединений, единиц	-	-	-	-	-	-	-	-
в процентах от общего числа объединений	-	-	-	-	-	-	-	100
Общая площадь земли, га	-	-	-	-	-	-	-	-
в процентах от общей площади земли	-	-	-	-	-	-	-	100
<b>Городские округа</b>								
Число объединений, единиц	5	4	1	1	1	1	-	13
в процентах от общего числа объединений	38,5	30,8	7,7	7,7	7,7	7,7	-	100
Общая площадь земли, га	1,8	10,6	6,3	13,2	22,0	88,3	-	142,2
в процентах от общей площади земли	1,3	7,5	4,4	9,3	15,5	62,1	-	100
<b>город Курган</b>								
Число объединений, единиц	5	4	1	1	1	1	-	13
в процентах от общего числа	38,5	30,8	7,7	7,7	7,7	7,7	-	100





**ГРУППИРОВКИ ОБЪЕКТОВ ПЕРЕПИСИ ПО РАЗМЕРУ ЗЕМЕЛЬНОЙ ПЛОЩАДИ**

	Объединения, имевшие земельную площадь, га:							Итого
	до 1,1	1,1 - 5	5,1 - 10	10,1 - 20	20,1 - 50	50,1 - 100	свыше 100	
объединений								
Общая площадь земли, га	1,8	10,6	6,3	13,2	22,0	88,3	-	142,2
в процентах от общей площади земли	1,3	7,5	4,4	9,3	15,5	62,1	-	100
<b>город Шадринск</b>								
Число объединений, единиц	-	-	-	-	-	-	-	-
в процентах от общего числа объединений	-	-	-	-	-	-	-	100
Общая площадь земли, га	-	-	-	-	-	-	-	-
в процентах от общей площади земли	-	-	-	-	-	-	-	100

## **МЕТОДОЛОГИЧЕСКИЕ ПОЯСНЕНИЯ**

В хозяйства всех категорий включены сельскохозяйственные организации, крестьянские (фермерские) хозяйства, индивидуальные предприниматели и хозяйства населения.

К **сельскохозяйственным организациям** отнесены хозяйственные товарищества и партнерства (в том числе публичные и непубличные акционерные общества), производственные кооперативы, родовые общины, унитарные предприятия, подсобные сельскохозяйственные предприятия несельскохозяйственных организаций.

К **подсобным сельскохозяйственным предприятиям несельскохозяйственных организаций** отнесены хозяйства, имеющие посевные площади сельскохозяйственных культур не менее 50 гектаров и(или) не менее 10 голов крупного рогатого скота, или не менее 5 голов коров, или не менее 20 голов свиней, или не менее 15 голов овец или коз, или не менее 100 голов птицы, или не менее 10 голов лошадей.

К **малым сельскохозяйственным предприятиям (включая микропредприятия)** отнесены юридические лица – коммерческие организации, внесенные в единый государственный реестр юридических лиц и соответствующие условиям, установленным Федеральным законом от 24 июля 2007 г. № 209 - ФЗ «О развитии малого и среднего предпринимательства в Российской Федерации».

**Крестьянское (фермерское) хозяйство** – объединение граждан, связанных родством и (или) свойством, имеющих в общей собственности имущество и совместно осуществляющих производственную и иную хозяйственную деятельность (производство, переработку, хранение, транспортировку и реализацию сельскохозяйственной продукции), основанную на их личном участии (статья 1 Федерального закона от 11 июня 2003 г. № 74 – ФЗ «О крестьянском (фермерском) хозяйстве»).

**Индивидуальный предприниматель** - гражданин (физическое лицо), занимающийся предпринимательской деятельностью без образования юридического лица с момента его государственной регистрации в соответствии со статьей 23 Гражданского кодекса Российской Федерации и заявивший в Свидетельстве о государственной регистрации виды деятельности, отнесенные согласно Общероссийскому классификатору видов экономической деятельности (ОКВЭД) к сельскому хозяйству.

К **хозяйствам населения** отнесены личные подсобные и другие индивидуальные хозяйства граждан, а также хозяйства граждан, имеющих земельные участки в садоводческих, огороднических и дачных некоммерческих объединениях.



**Личное подсобное хозяйство** – форма непредпринимательской деятельности по производству и переработке сельскохозяйственной продукции, осуществляемой личным трудом гражданина и членов его семьи в целях удовлетворения личных потребностей на земельном участке, предоставленном или приобретенном для ведения личного подсобного хозяйства. Землепользование хозяйств может состоять из приусадебных и полевых участков (статьи 2, 4 Федерального закона от 7 июля 2003 г. № 112 - ФЗ «О личном подсобном хозяйстве»).

К другим индивидуальным хозяйствам граждан отнесены:

- граждане, имеющие земельные участки для индивидуального жилищного строительства с площадью 4 и более соток и занимающиеся сельскохозяйственным производством;
- граждане, имеющие земельные участки (садовые, огородные, дачные и другие), не входящие в некоммерческие объединения граждан;
- граждане, не имеющие земли, но имеющие сельскохозяйственных животных.

**Садоводческое, огородническое, дачное некоммерческое объединение граждан** – некоммерческая организация, учрежденная гражданами на добровольных началах для содействия ее членам в решении общих социально – хозяйственных задач ведения садоводства, огородничества и дачного хозяйства (статья 1 Федерального закона от 15 апреля 1998 г. № 66 - ФЗ «О садоводческих, огороднических и дачных некоммерческих объединениях граждан»).

Итоги по категориям сельскохозяйственных производителей, в том числе по хозяйствам граждан в сельских поселениях, городских округах и городских поселениях сформированы в соответствии с Общероссийским классификатором территорий муниципальных образований (ОКТМО). В данные по хозяйствам граждан в сельских поселениях включены также соответствующие сведения по межселенным территориям.

В соответствии с официальной статистической методологией Росстата граждане, имеющие земельный участок в садоводческих, огороднических и дачных некоммерческих объединениях, личные подсобные и другие индивидуальные хозяйства граждан в городских поселениях и городских округах обследовались с применением выборочного метода статистического наблюдения. Сводные данные по этим категориям хозяйств представлены с учетом распространения данных выборочной совокупности на всю генеральную совокупность.

В **общей площади земли** организации (хозяйства) показывается общая площадь, находящаяся в **пользовании** организации (хозяйства) на дату проведения переписи (с учетом арендованной, но без учета сданной в аренду).

В общую земельную площадь некоммерческого объединения включены земли, предоставленные гражданам объединения, и земли объединения общего пользования.

**Освоенный земельный участок** – участок в некоммерческих объединениях граждан, на котором имеются посадки картофеля, плодово - ягодных, овощных или декоративных культур, или, участок, на котором произведены культурно-технические мероприятия (корчевка леса и пней, расчистка и планировка участка, работа по окультуриванию почвы), или возведены жилые, хозяйственные постройки.

**Сельскохозяйственные угодья** – земельные угодья, систематически используемые для получения сельскохозяйственной продукции. К ним относятся пашня, залежь, многолетние насаждения, сенокосы, пастбища.

**Пашня** – сельскохозяйственное угодье, систематически обрабатываемое и используемое под посевы сельскохозяйственных культур, включая посевы многолетних трав, а также чистые пары. К пашне также относятся площади парников и теплиц. В пашню не включаются земельные участки сенокосов и пастбищ, распаханые с целью их коренного улучшения и занятые посевами предварительных культур (в течение не более двух – трех лет), а также междурядья сада, используемые под посевы.

**Сенокос** – сельскохозяйственное угодье, систематически используемое под сенокошение.

**Пастбище** – сельскохозяйственное угодье, систематически используемое для выпаса животных (и такое использование является основным), а также земельные участки, пригодные для выпаса скота, не используемые под сенокосы и не являющиеся залежью.

**Многолетние насаждения** – сельскохозяйственное угодье, используемое под искусственные насаждения древесных, кустарниковых (без лесной площади) и некоторых травянистых растений, предназначенных для получения урожая плодово-ягодной, технической и лекарственной продукции.

В площадь многолетних плодовых насаждений и ягодных культур включена площадь, занятая плодовыми деревьями, кустарниками, а также ягодниками на обособленных участках.

**Залежь** – земельный участок, который ранее использовался под пашню и более одного года не использовался под посевы сельскохозяйственных культур и не подготовлен под пар.

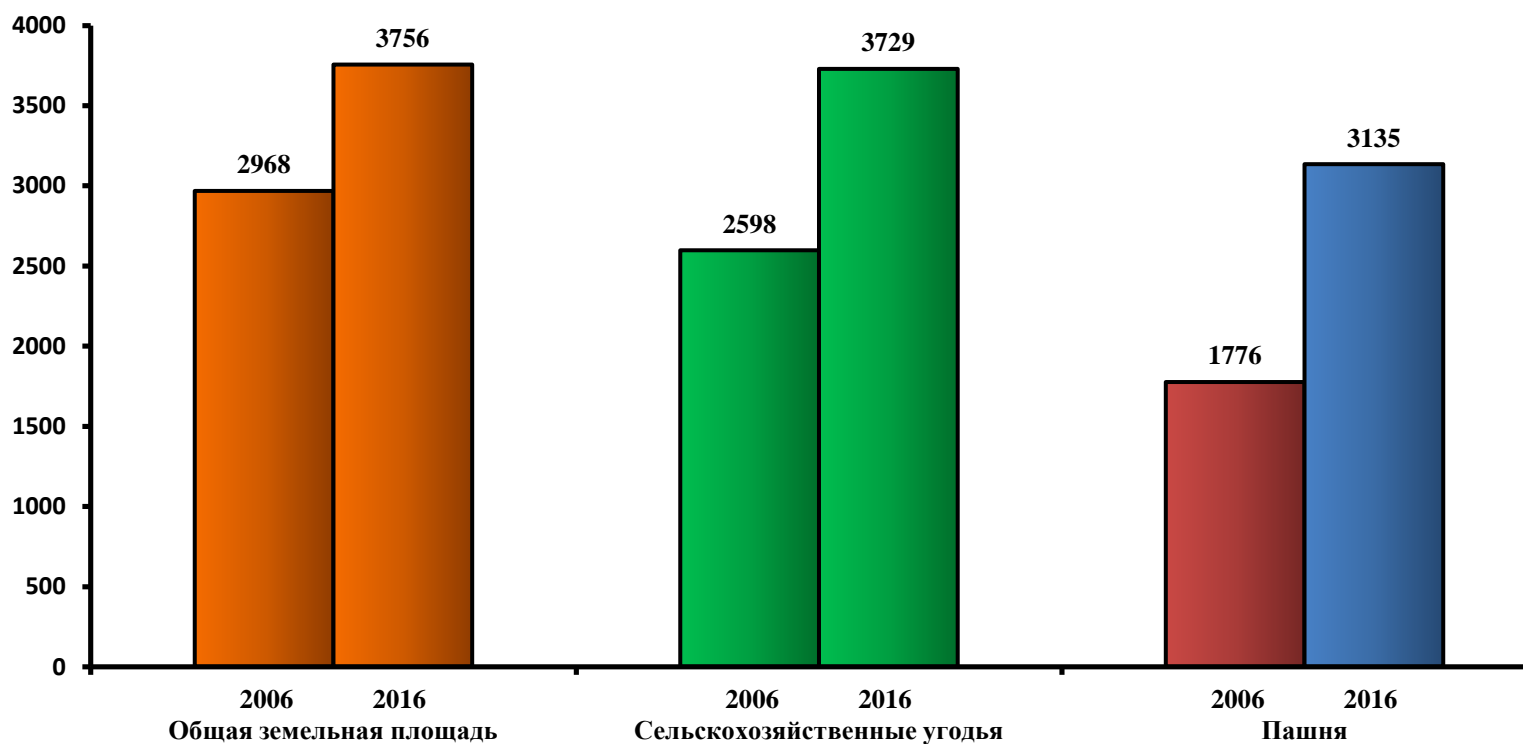
В площадь **фактически используемых сельскохозяйственных угодий** включаются сельскохозяйственные угодья, на которых фактически осуществлялось сельскохозяйственное производство в 2015-2016 годах.

**Мелиорированные земли** – площади сельскохозяйственных угодий, имеющие мелиоративные сети (орошаемые или осушаемые) как действующие, так и не действующие.

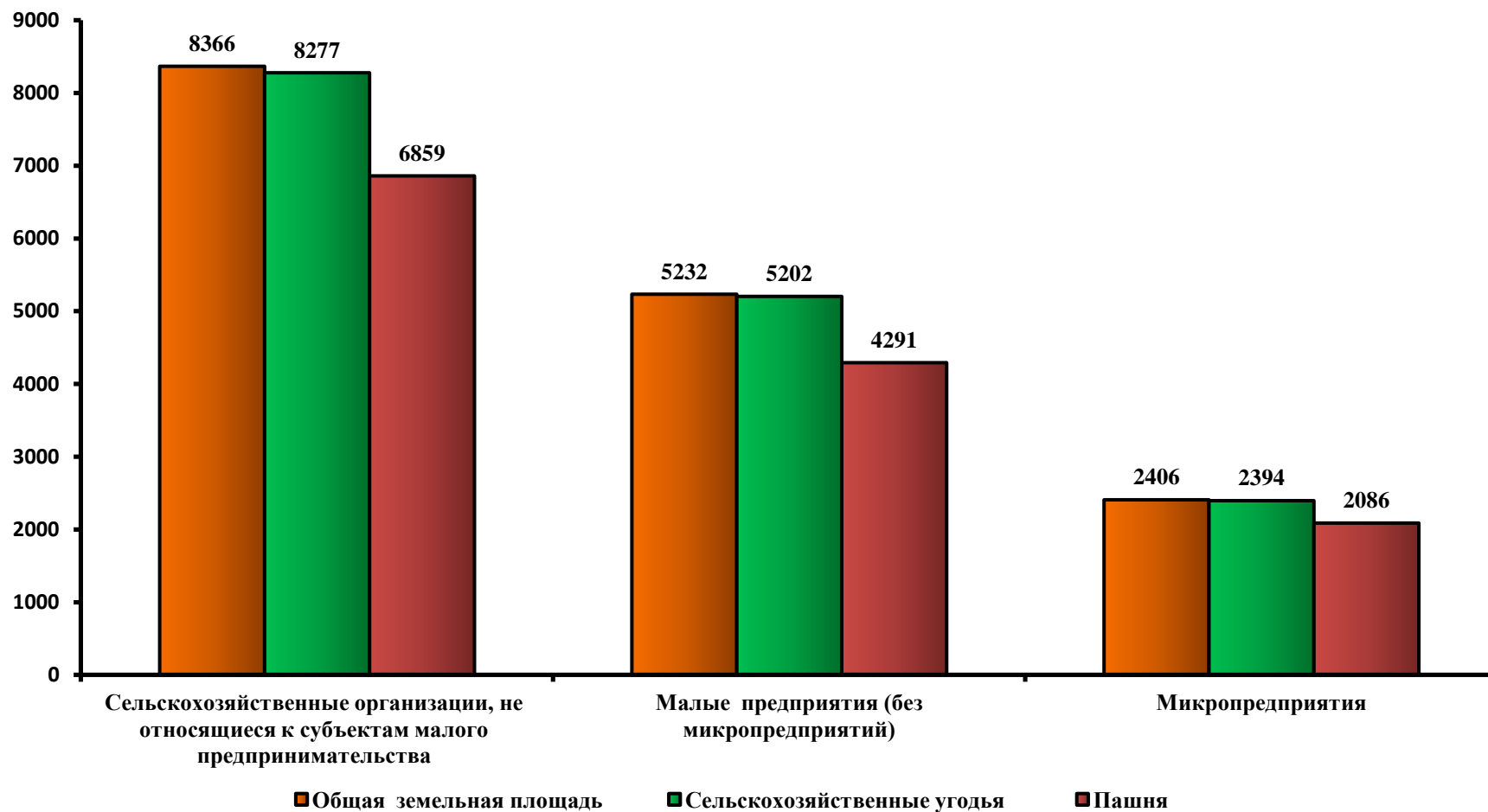
## ДИАГРАММЫ

### 1. ОБЩАЯ ПЛОЩАДЬ ЗЕМЛИ, ПЛОЩАДЬ СЕЛЬСКОХОЗЯЙСТВЕННЫХ УГОДИЙ И ПАШНИ В СРЕДНЕМ НА ОДНУ СЕЛЬСКОХОЗЯЙСТВЕННУЮ ОРГАНИЗАЦИЮ В 2006 И 2016 ГГ.

(на 1 июля; гектаров)

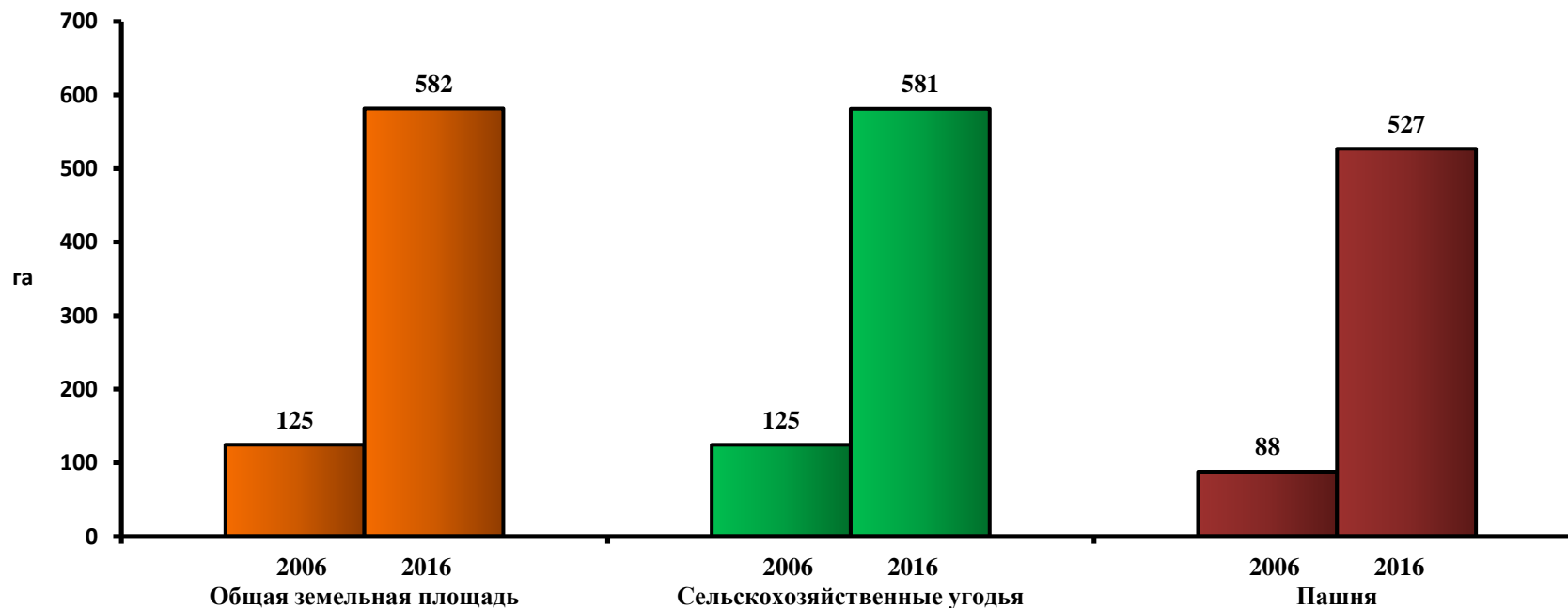


**2. ОБЩАЯ ПЛОЩАДЬ ЗЕМЛИ, ПЛОЩАДЬ СЕЛЬСКОХОЗЯЙСТВЕННЫХ УГОДИЙ И ПАШНИ В СРЕДНЕМ НА ОДНУ СЕЛЬСКОХОЗЯЙСТВЕННУЮ ОРГАНИЗАЦИЮ (по типам предприятий) В 2016 Г.**  
(на 1 июля; гектаров)



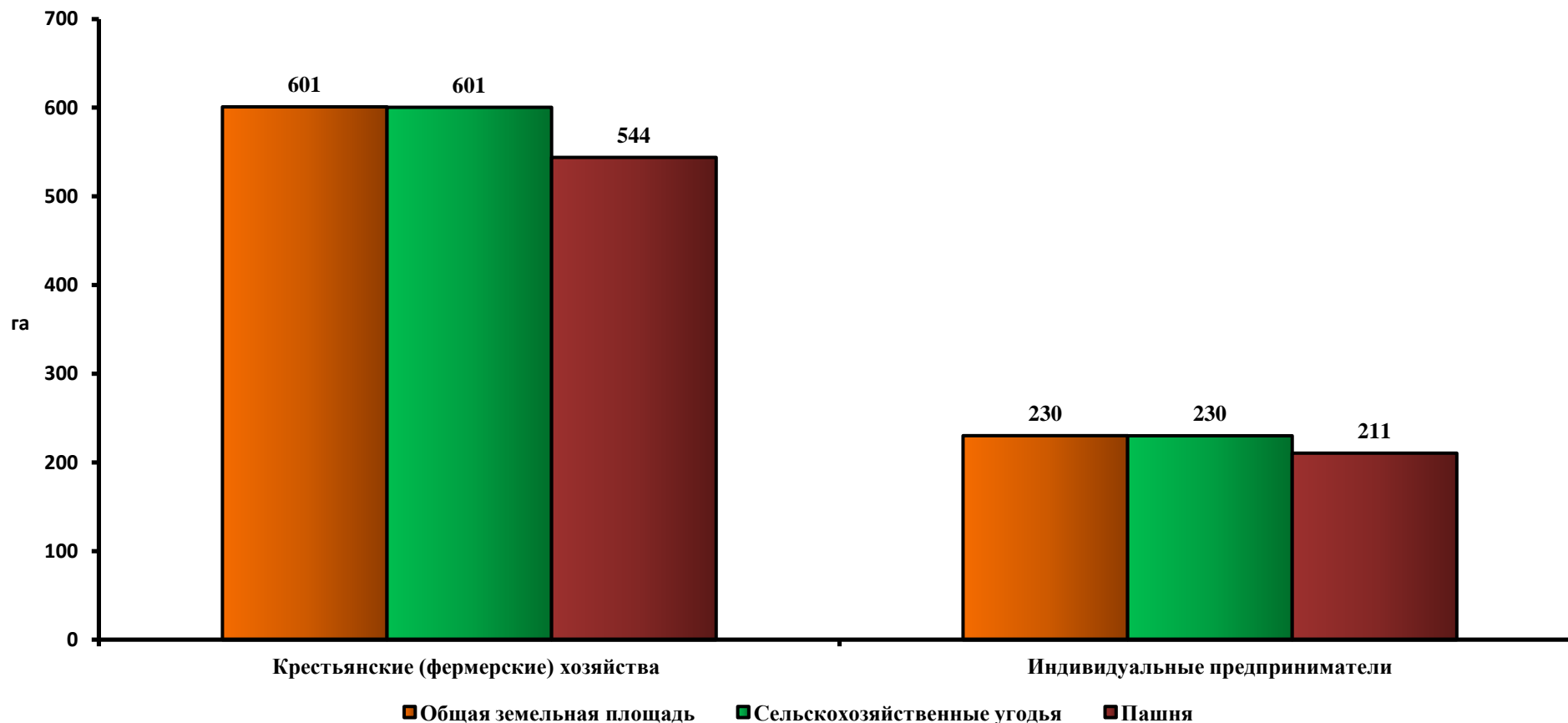
**3. ОБЩАЯ ПЛОЩАДЬ ЗЕМЛИ, ПЛОЩАДЬ СЕЛЬСКОХОЗЯЙСТВЕННЫХ УГОДИЙ И ПАШНИ В СРЕДНЕМ НА ОДНО КРЕСТЬЯНСКОЕ (ФЕРМЕРСКОЕ) ХОЗЯЙСТВО И ИНДИВИДУАЛЬНОГО ПРЕДПРИНИМАТЕЛЯ В 2006 И 2016 ГГ.**

(на 1 июля; гектаров)



**4. ОБЩАЯ ПЛОЩАДЬ ЗЕМЛИ, ПЛОЩАДЬ СЕЛЬСКОХОЗЯЙСТВЕННЫХ УГОДИЙ И ПАШНИ В СРЕДНЕМ НА ОДНО КРЕСТЬЯНСКОЕ (ФЕРМЕРСКОЕ) ХОЗЯЙСТВО И ОДНОГО ИНДИВИДУАЛЬНОГО ПРЕДПРИНИМАТЕЛЯ В 2016 Г.**

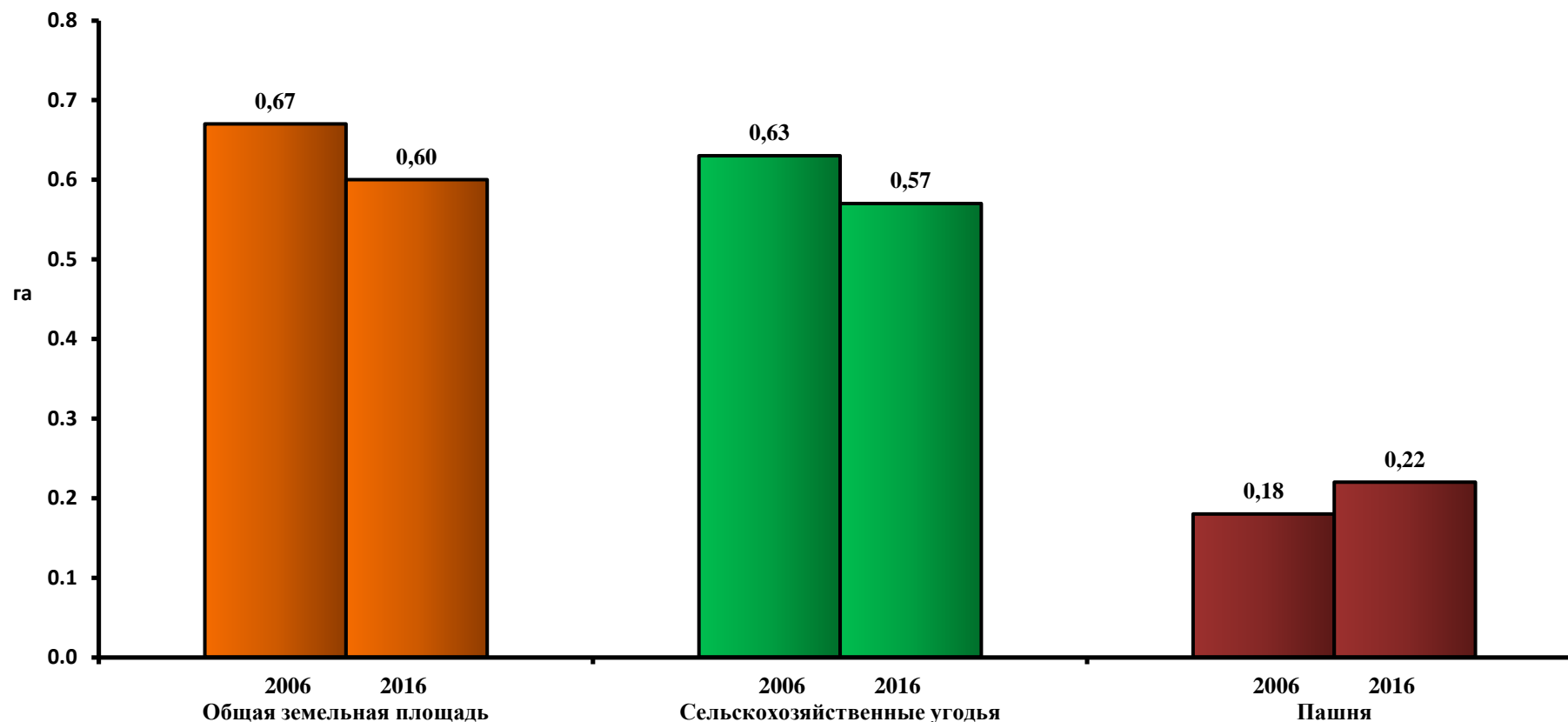
(на 1 июля; гектаров)



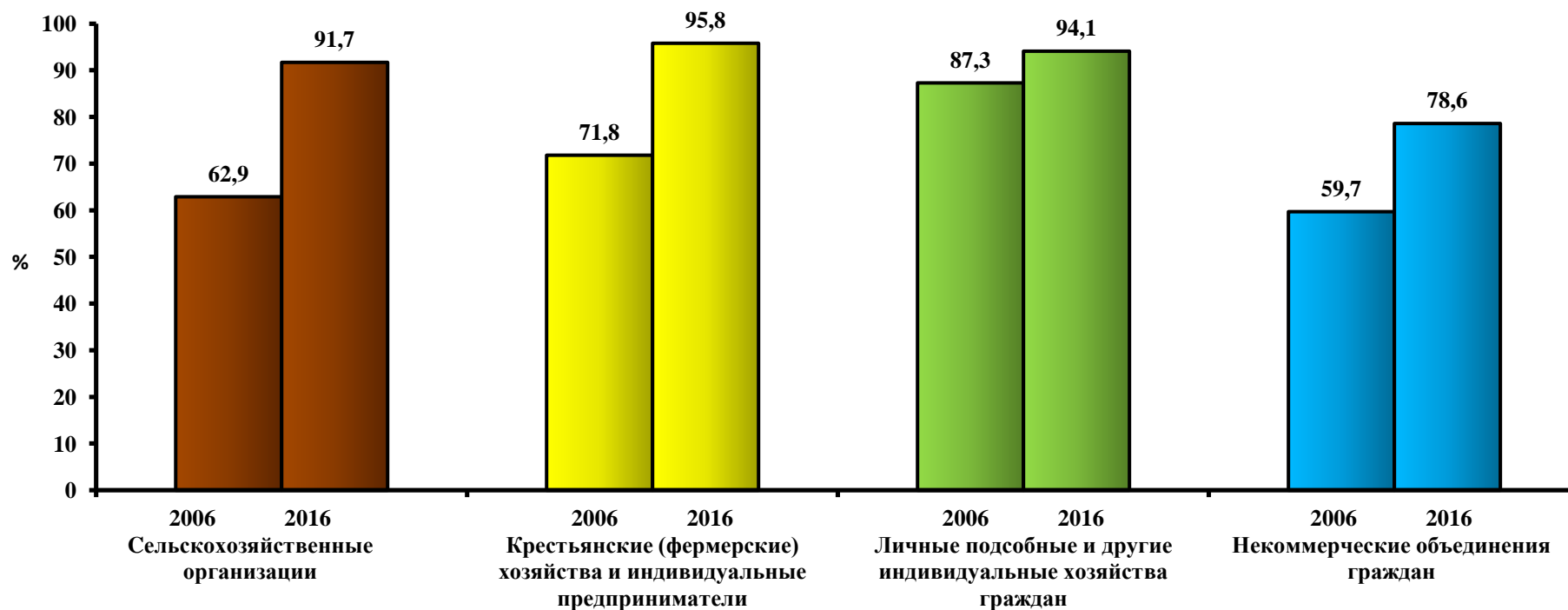


**5. ОБЩАЯ ПЛОЩАДЬ ЗЕМЛИ, ПЛОЩАДЬ СЕЛЬСКОХОЗЯЙСТВЕННЫХ УГОДИЙ И ПАШНИ В СРЕДНЕМ НА ОДНО ЛИЧНОЕ ПОДСОБНОЕ ХОЗЯЙСТВО В 2006 И 2016 ГГ.**

(на 1 июля; гектаров)

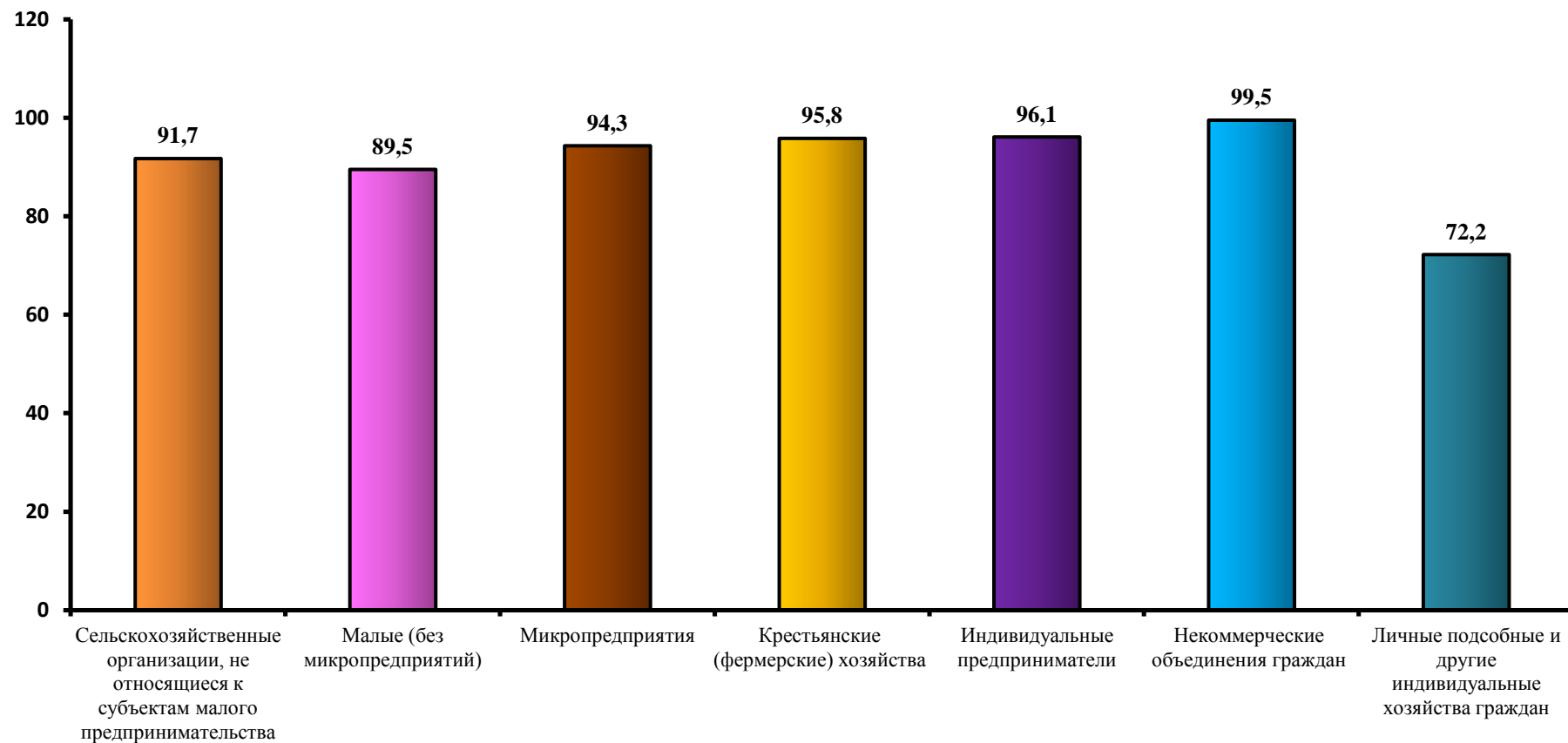


**6. УДЕЛЬНЫЙ ВЕС ИСПОЛЬЗУЕМЫХ СЕЛЬСКОХОЗЯЙСТВЕННЫХ УГОДИЙ В 2006 И 2016 ГГ.**  
(на 1 июля; в процентах от общей площади сельскохозяйственных угодий соответствующей категории хозяйств)



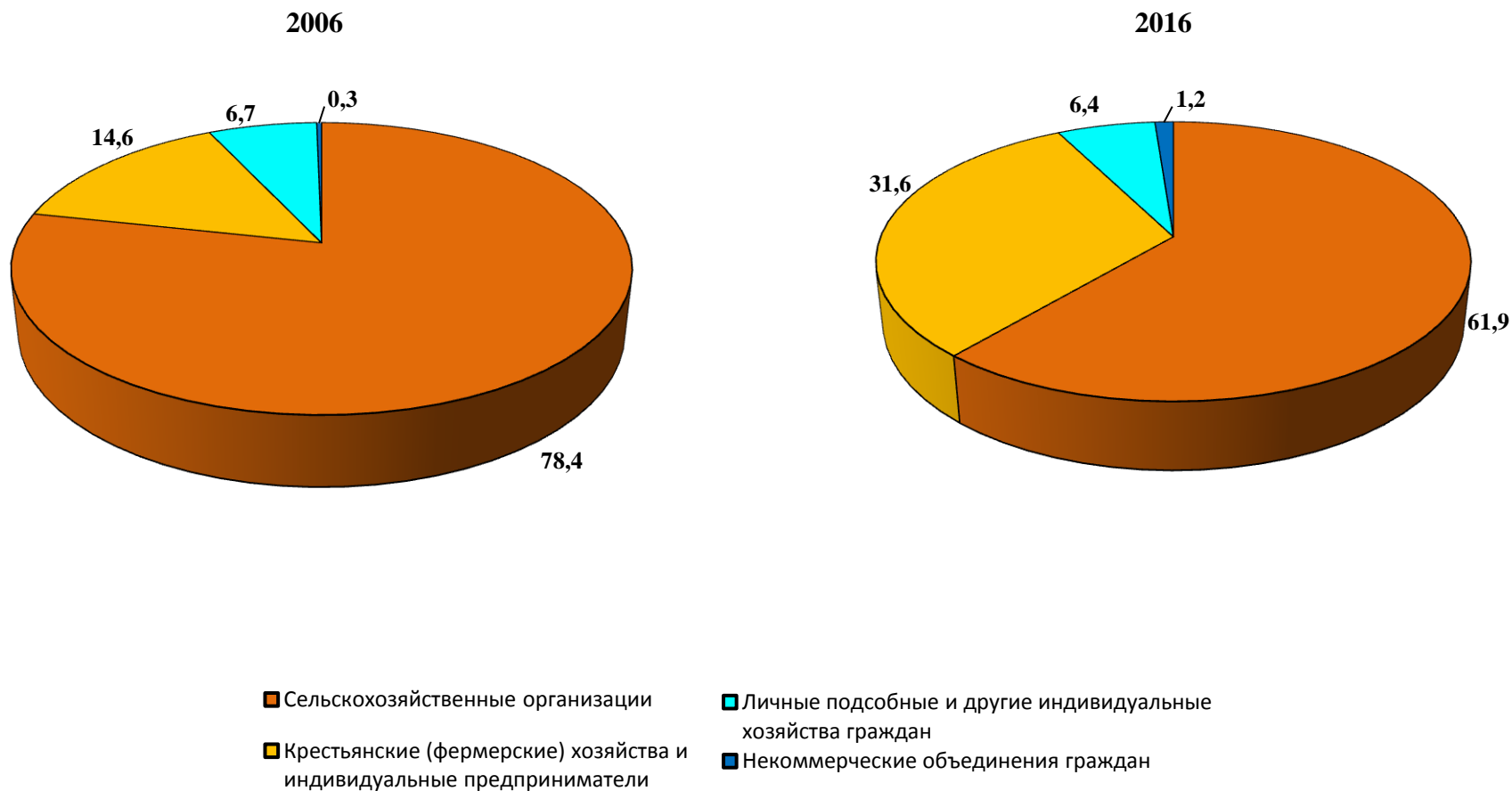
**7. УДЕЛЬНЫЙ ВЕС ИСПОЛЬЗУЕМЫХ СЕЛЬСКОХОЗЯЙСТВЕННЫХ УГОДИЙ В 2016 Г.**

(на 1 июля 2016г, в процентах от общей площади сельскохозяйственных угодий соответствующей категории хозяйств)



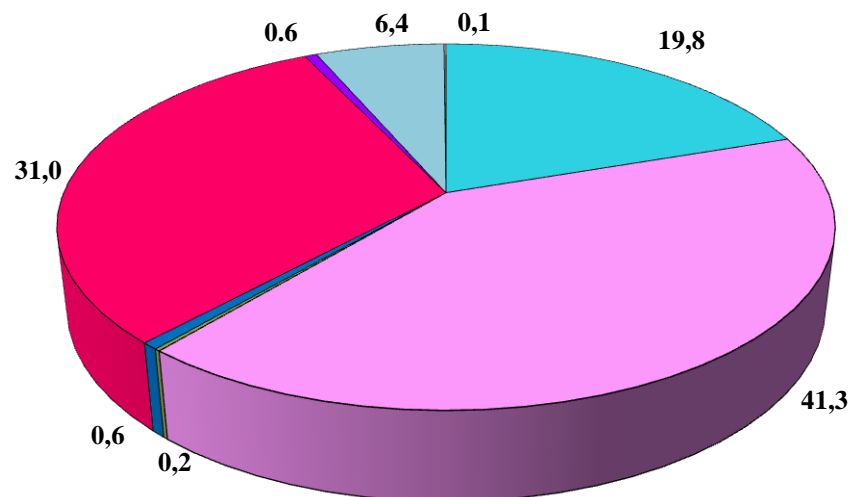
**8. СТРУКТУРА СЕЛЬСКОХОЗЯЙСТВЕННЫХ УГОДИЙ ПО КАТЕГОРИЯМ ХОЗЯЙСТВ В 2006 И 2016 ГГ.**

(на 01 июля; в процентах от общей площади сельскохозяйственных угодий в хозяйствах всех категорий)



**9. СТРУКТУРА СЕЛЬСКОХОЗЯЙСТВЕННЫХ УГОДИЙ ПО КАТЕГОРИЯМ ХОЗЯЙСТВ В 2016 Г.**

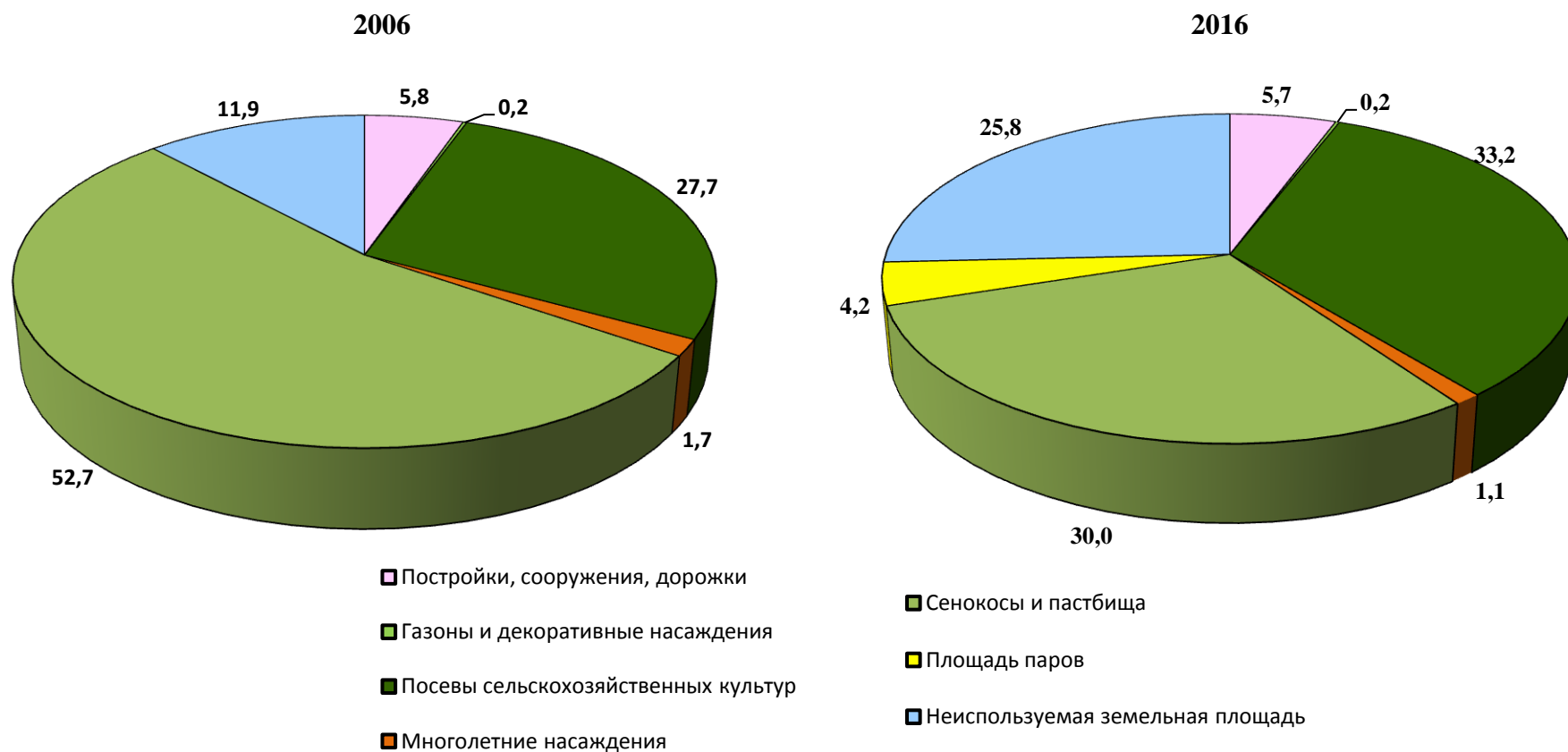
(на 01 июля; в процентах от общей площади сельскохозяйственных угодий в хозяйствах всех категорий)



- Сельскохозяйственные организации, не относящиеся к субъектам малого предпринимательства
- Малые (без микропредприятий)
- Микропредприятия
- Подсобные сельскохозяйственные предприятия несельскохозяйственных организаций
- Крестьянские (фермерские) хозяйства
- Индивидуальные предприниматели
- Личные подсобные и другие индивидуальные хозяйства граждан
- Некоммерческие объединения граждан

**10. СТРУКТУРА ОБЩЕЙ ЗЕМЕЛЬНОЙ ПЛОЩАДИ ПО ВИДАМ ИСПОЛЬЗОВАНИЯ В ЛИЧНЫХ ПОДСОБНЫХ И ДРУГИХ ИНДИВИДУАЛЬНЫХ ХОЗЯЙСТВАХ ГРАЖДАН В 2006 И 2016 ГГ.**

(на 01июля; в процентах от общей земельной площади)

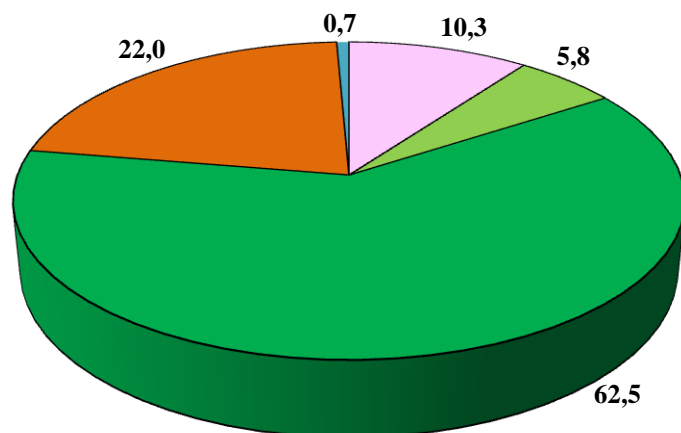


В 2006 году данных по площадям паров нет

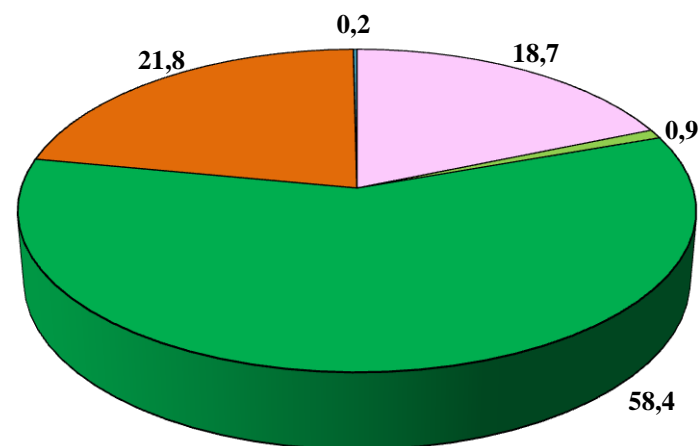
**11. СТРУКТУРА ПЛОЩАДИ ЗЕМЕЛЬНЫХ УЧАСТКОВ ПО ВИДАМ ИСПОЛЬЗОВАНИЯ  
В НЕКОМЕРЧЕСКИХ САДОВОДЧЕСКИХ ОБЪЕДИНЕНИЯХ ГРАЖДАН В 2006 И 2016 ГГ.**

(на 1 июля; в процентах от общей земельной площади участков граждан)

2006



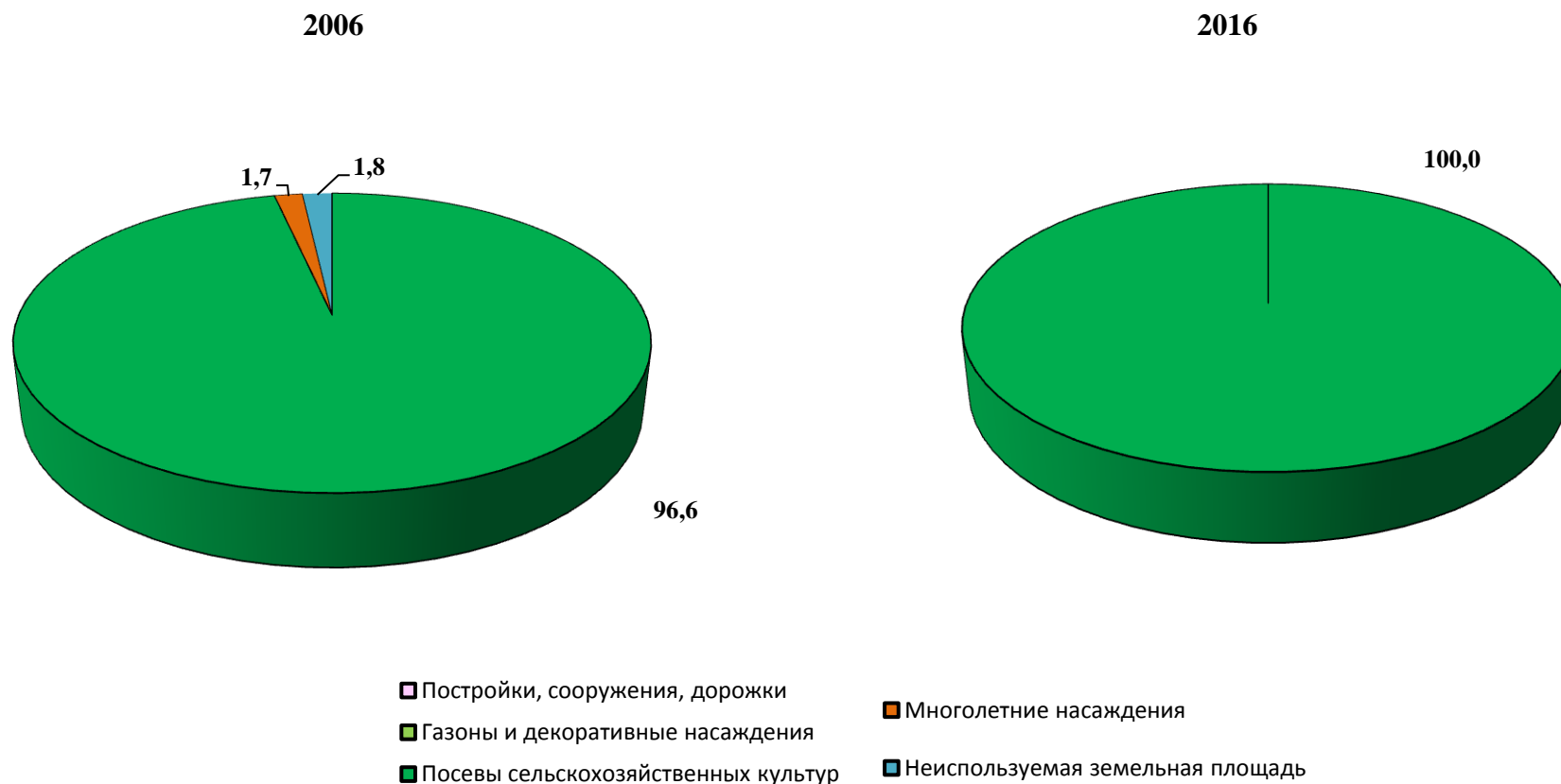
2016



- Постройки, сооружения, дорожки
- Газоны и декоративные насаждения
- Посевы сельскохозяйственных культур
- Многолетние насаждения
- Неиспользуемая земельная площадь

**12. СТРУКТУРА ПЛОЩАДИ ЗЕМЕЛЬНЫХ УЧАСТКОВ ПО ВИДАМ ИСПОЛЬЗОВАНИЯ  
В НЕКОМЕРЧЕСКИХ ОГОРОДНИЧЕСКИХ ОБЪЕДИНЕНИЯХ ГРАЖДАН В 2006 И 2016 ГГ.**

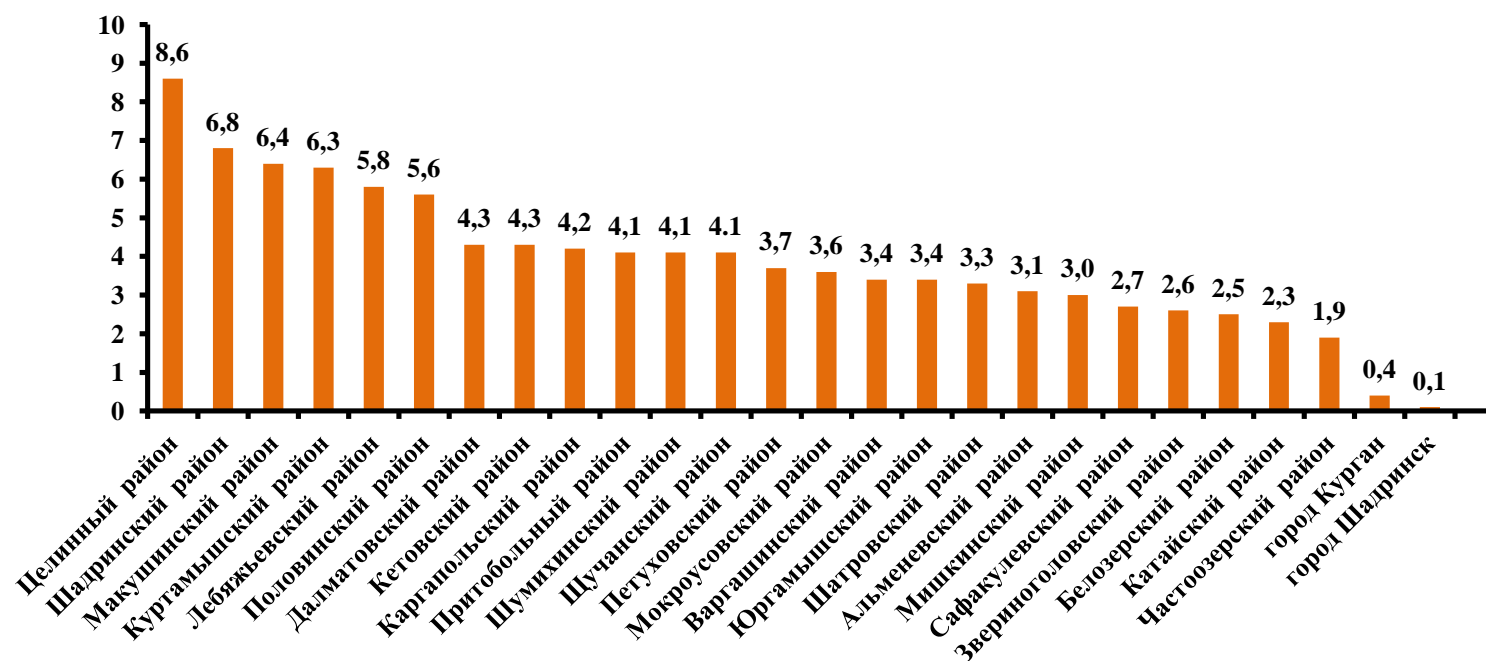
(на 1 июля; в процентах от общей земельной площади участков граждан)





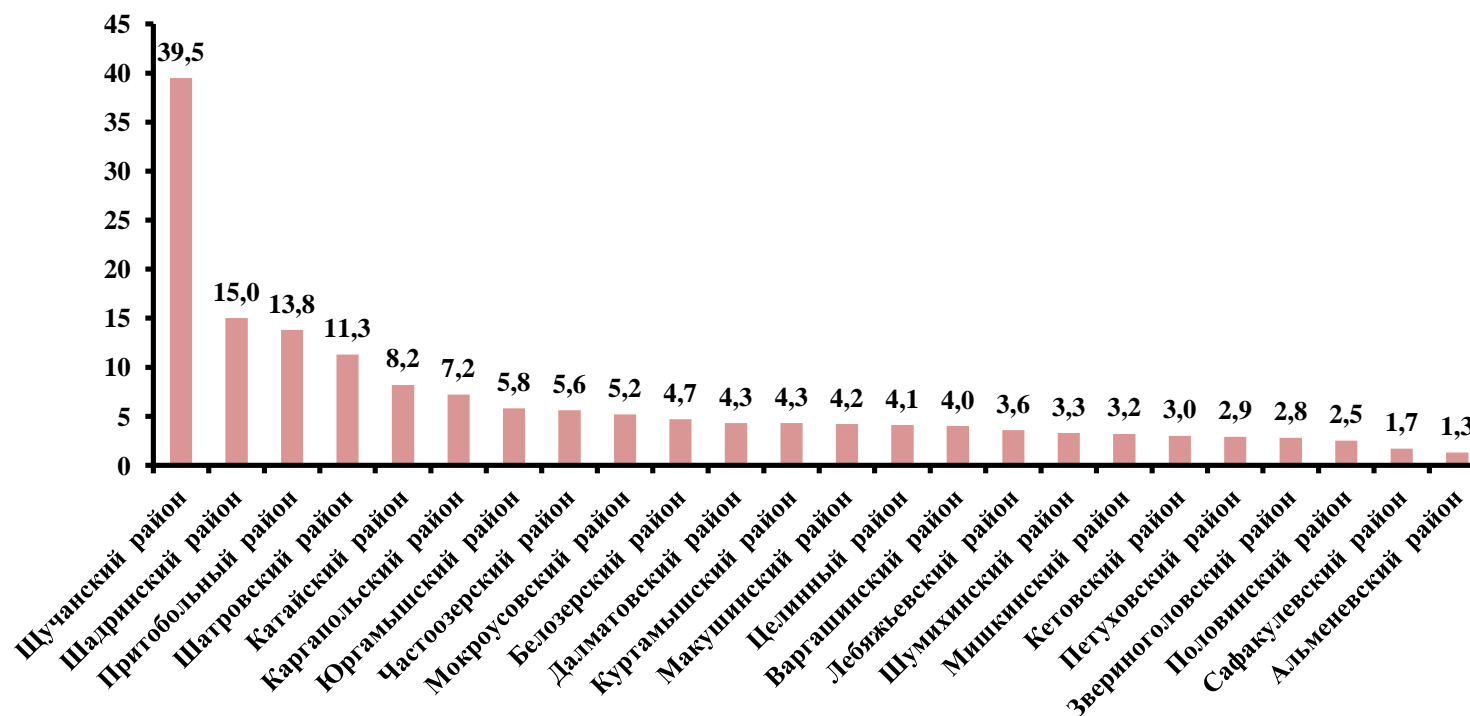
### 13. УДЕЛЬНЫЙ ВЕС РАЙОНОВ КУРГАНСКОЙ ОБЛАСТИ В ОБЩЕЙ ПЛОЩАДИ СЕЛЬСКОХОЗЯЙСТВЕННЫХ УГОДИЙ

(на 1 июля 2016 г.; в процентах от общей площади сельскохозяйственных угодий в хозяйствах всех категорий Курганской области)



### 14. УДЕЛЬНЫЙ ВЕС ЗАБРОШЕННЫХ ЗЕМЕЛЬНЫХ УЧАСТКОВ В ЛИЧНЫХ ПОДСОБНЫХ ХОЗЯЙСТВАХ

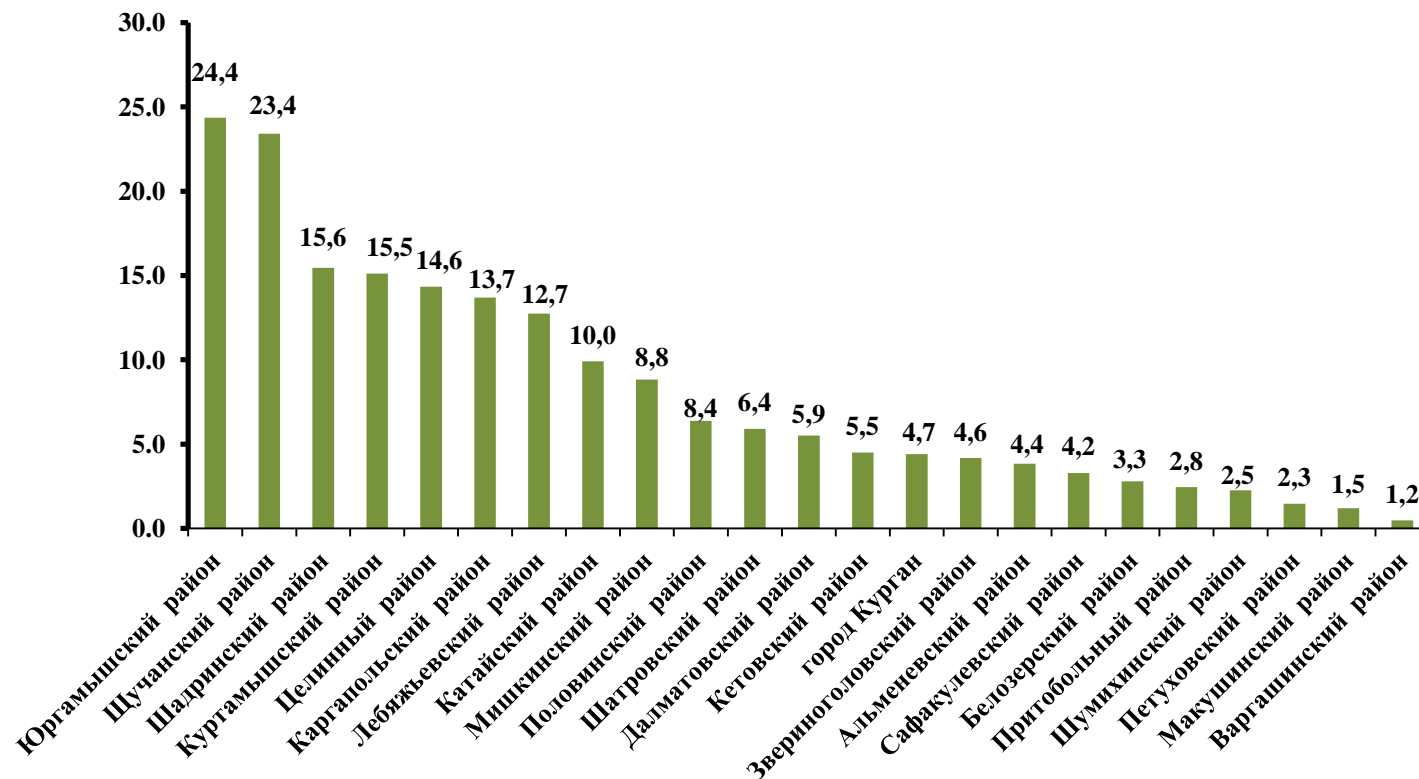
(на 1 июля 2016 г; в процентах от общей земельной площади личных подсобных хозяйств)



В г.Кургане и г.Шадринске – нет данных.

**15. СРЕДНИЙ РАЗМЕР СЕЛЬСКОХОЗЯЙСТВЕННЫХ УГОДИЙ В СЕЛЬСКОХОЗЯЙСТВЕННЫХ ОРГАНИЗАЦИЯХ, НЕ ОТНОСЯЩИХСЯ К СУБЪЕКТАМ МАЛОГО ПРЕДПРИНИМАТЕЛЬСТВА**

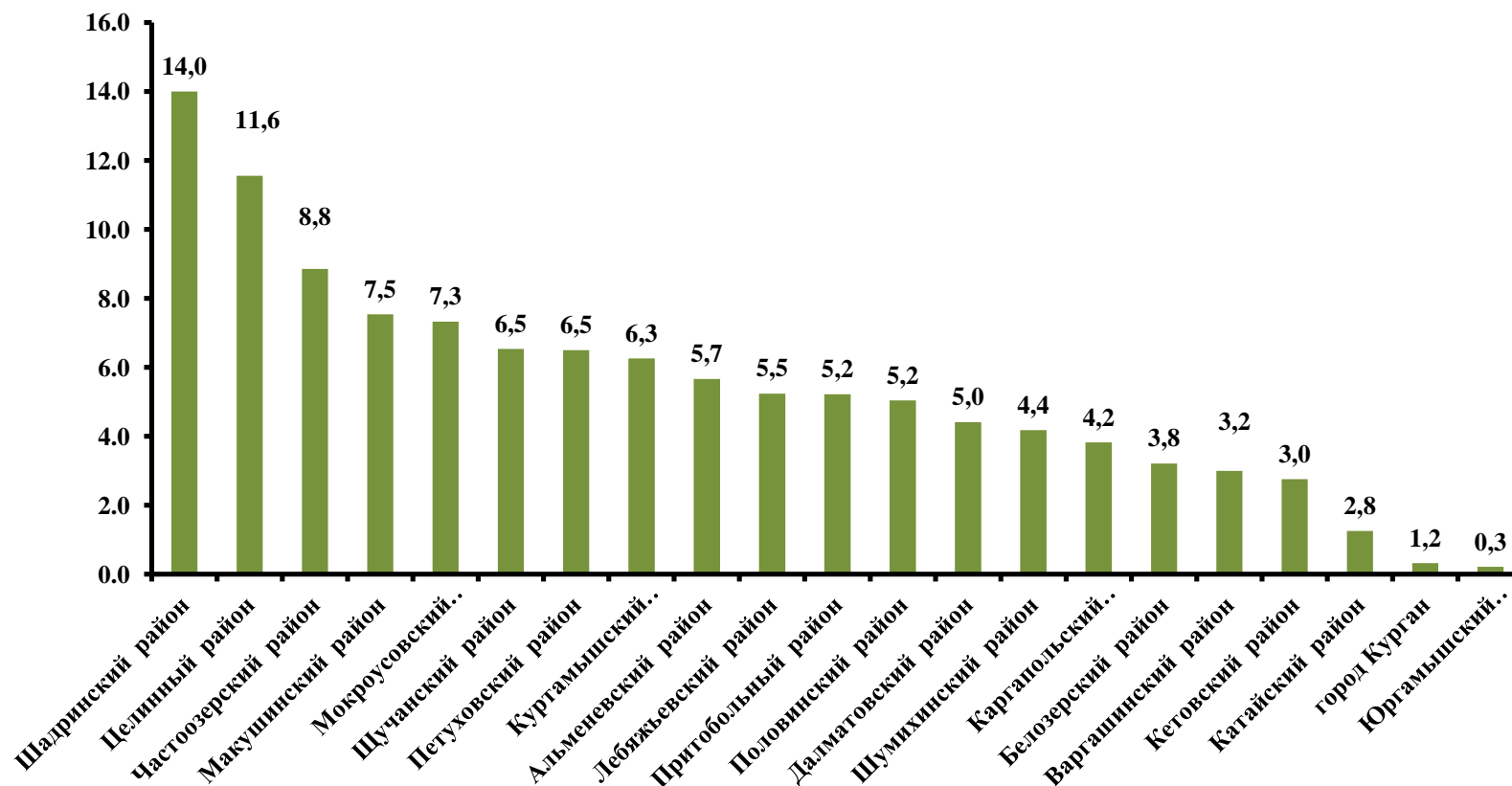
(на 1 июля 2016 г.; тыс. гектаров)



В Мокроусовском, Частоозерском районах, г. Шадринске– нет данных.

**16. СРЕДНИЙ РАЗМЕР СЕЛЬСКОХОЗЯЙСТВЕННЫХ УГОДИЙ В МАЛЫХ СЕЛЬСКОХОЗЯЙСТВЕННЫХ ПРЕДПРИЯТИЯХ (БЕЗ МИКРОПРЕДПРИЯТИЙ)**

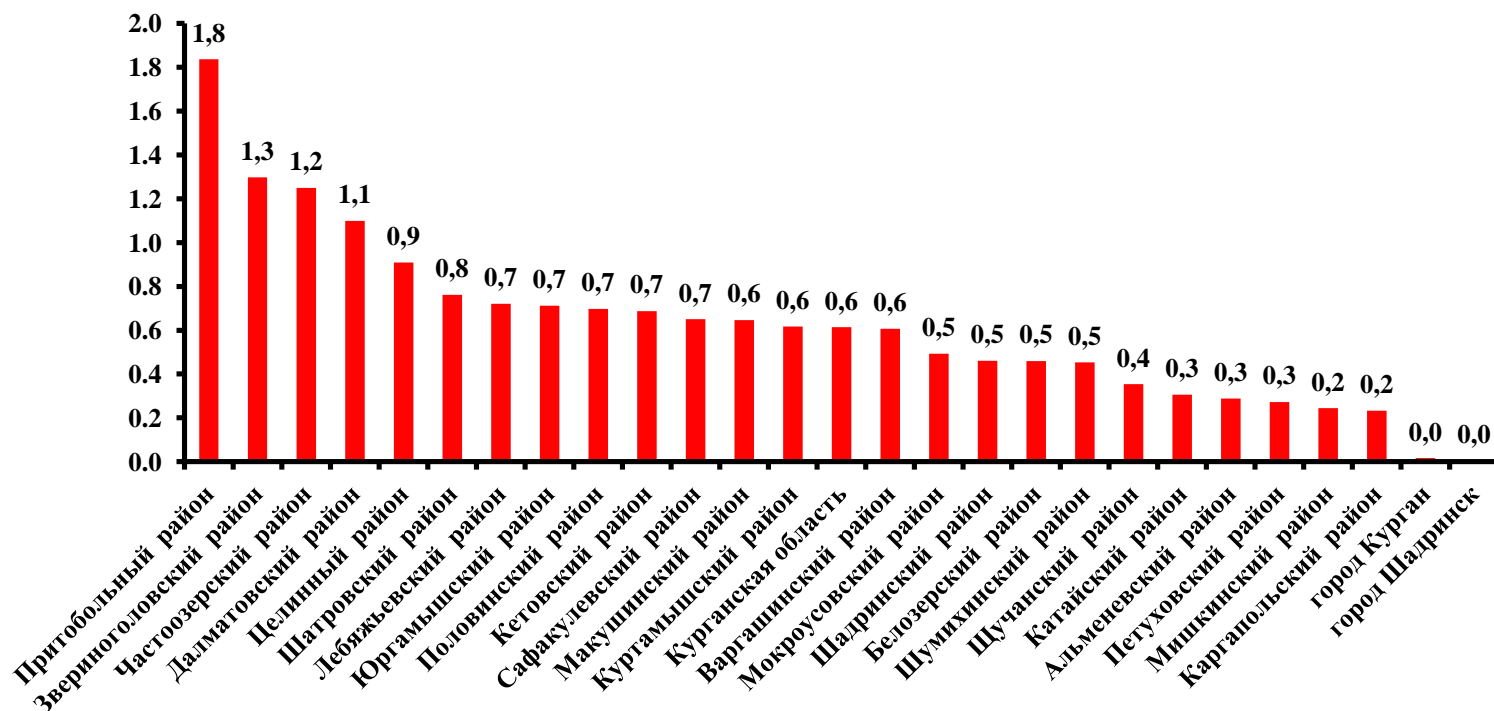
(на 1 июля 2016 г.; тыс. гектаров)



В Звериноголовском, Мишкинском, Сафакулевском, Шатровском районах, г. Шадринске – нет данных.

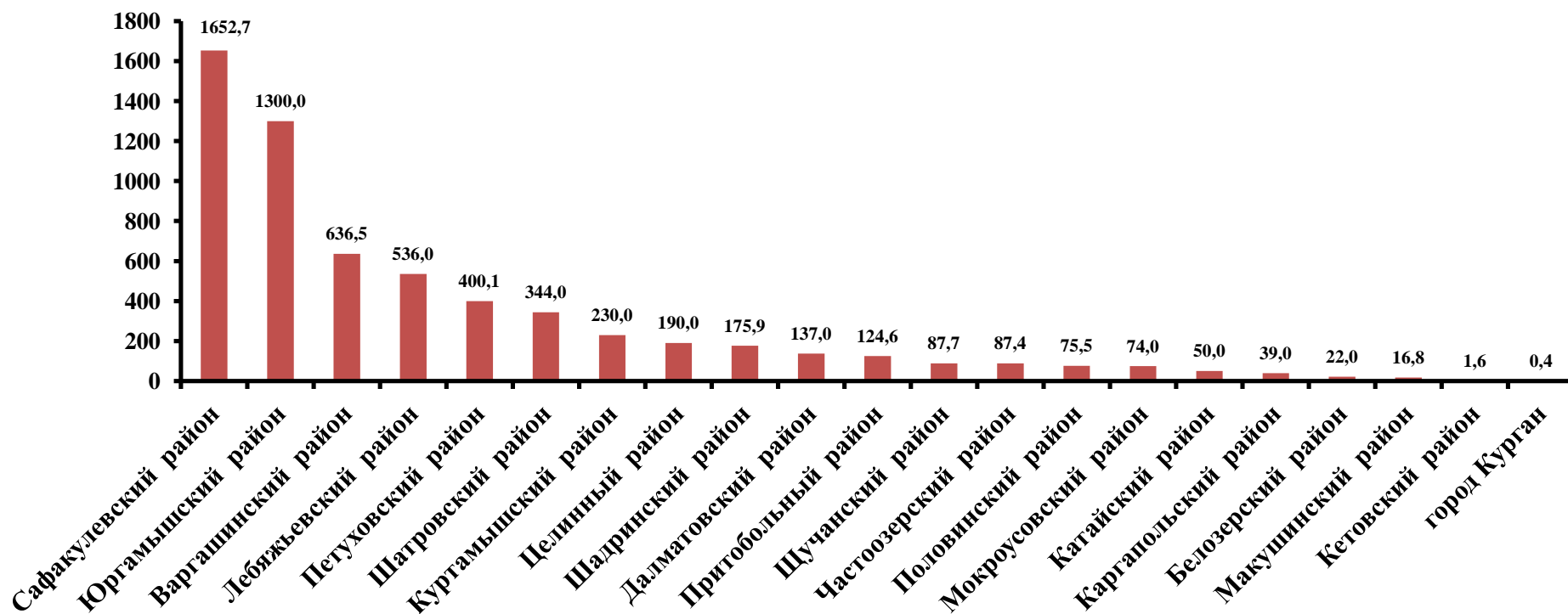
### 17. СРЕДНИЙ РАЗМЕР СЕЛЬСКОХОЗЯЙСТВЕННЫХ УГОДИЙ В КРЕСТЬЯНСКИХ (ФЕРМЕРСКИХ) ХОЗЯЙСТВАХ

(на 1 июля 2016 г.; тыс. гектаров)



### 18. СРЕДНИЙ РАЗМЕР СЕЛЬСКОХОЗЯЙСТВЕННЫХ УГОДИЙ У ИНДИВИДУАЛЬНЫХ ПРЕДПРИНИМАТЕЛЕЙ

(на 1 июля 2016 г.; гектаров)

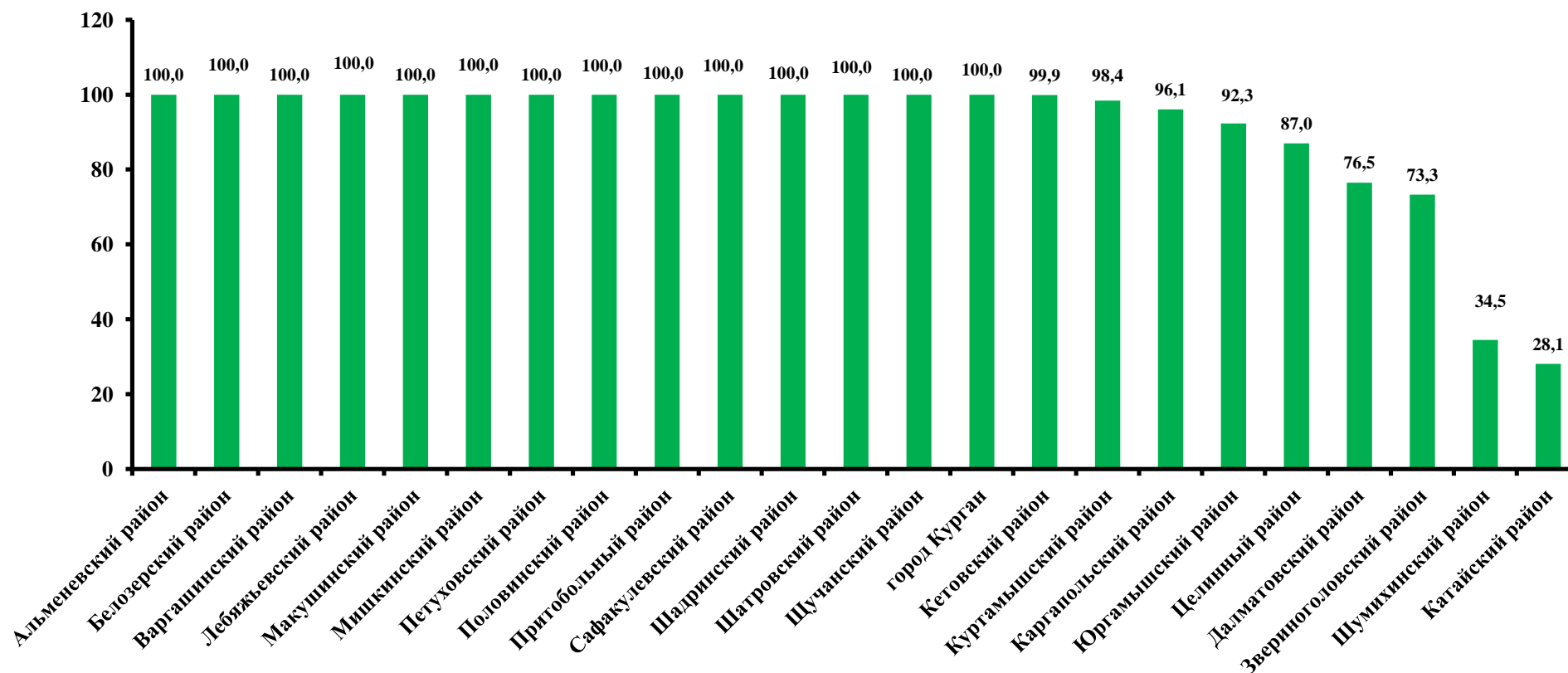


В Альменевском, Звериноголовском, Мишкинском, Шумихинском районах и г. Шадринске - нет данных.



**19. УДЕЛЬНЫЙ ВЕС ФАКТИЧЕСКИ ИСПОЛЬЗУЕМЫХ СЕЛЬСКОХОЗЯЙСТВЕННЫХ УГОДИЙ В СЕЛЬСКОХОЗЯЙСТВЕННЫХ ОРГАНИЗАЦИЯХ, НЕ ОТНОСЯЩИХСЯ К СУБЪЕКТАМ МАЛОГО ПРЕДПРИНИМАТЕЛЬСТВА**

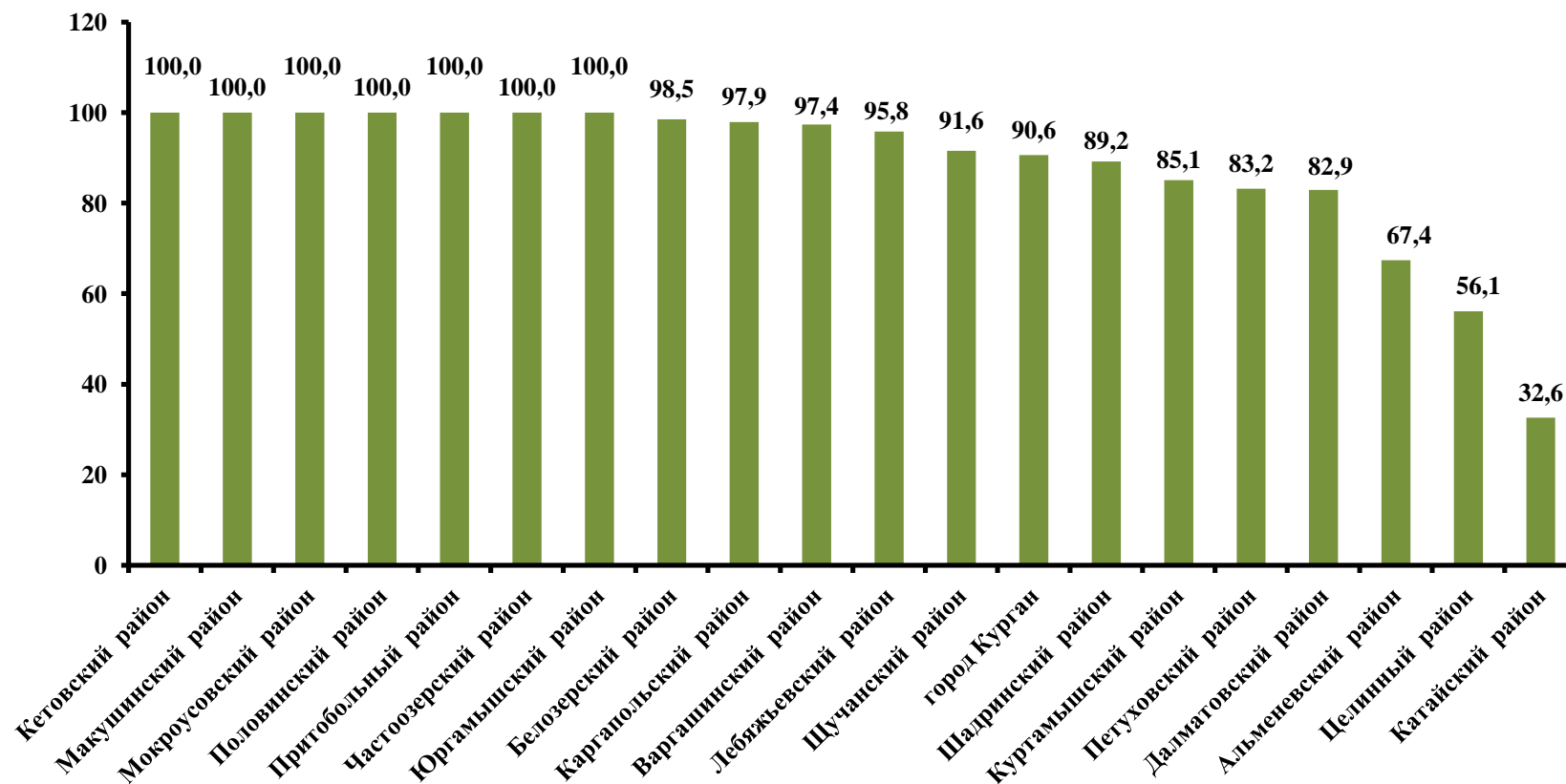
(на 1 июля 2016 г.; в процентах от общей площади сельскохозяйственных угодий)



В Мокроусовском, Частоозерском районах и г. Шадринске – нет данных

**20. УДЕЛЬНЫЙ ВЕС ФАКТИЧЕСКИ ИСПОЛЬЗУЕМЫХ СЕЛЬСКОХОЗЯЙСТВЕННЫХ УГОДИЙ В МАЛЫХ СЕЛЬСКОХОЗЯЙСТВЕННЫХ ПРЕДПРИЯТИЯХ (БЕЗ МИКРОПРЕДПРИЯТИЙ)**

(на 1 июля 2016 г.; в процентах от общей площади сельскохозяйственных угодий)



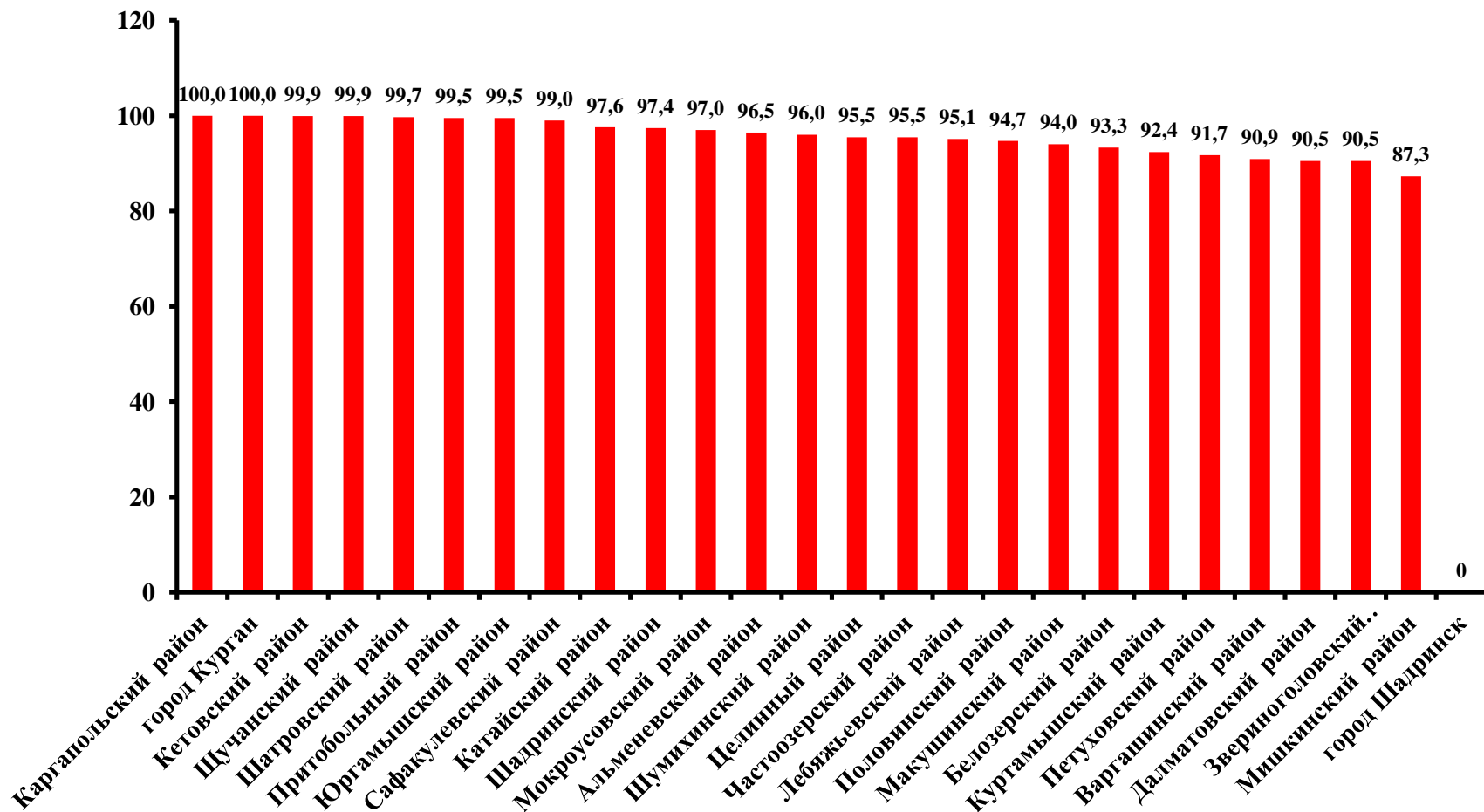
В Звериноголовском, Мишкинском, Сафакулевском, Шатровском, Шумихинском районах и г. Шадринске – нет данных





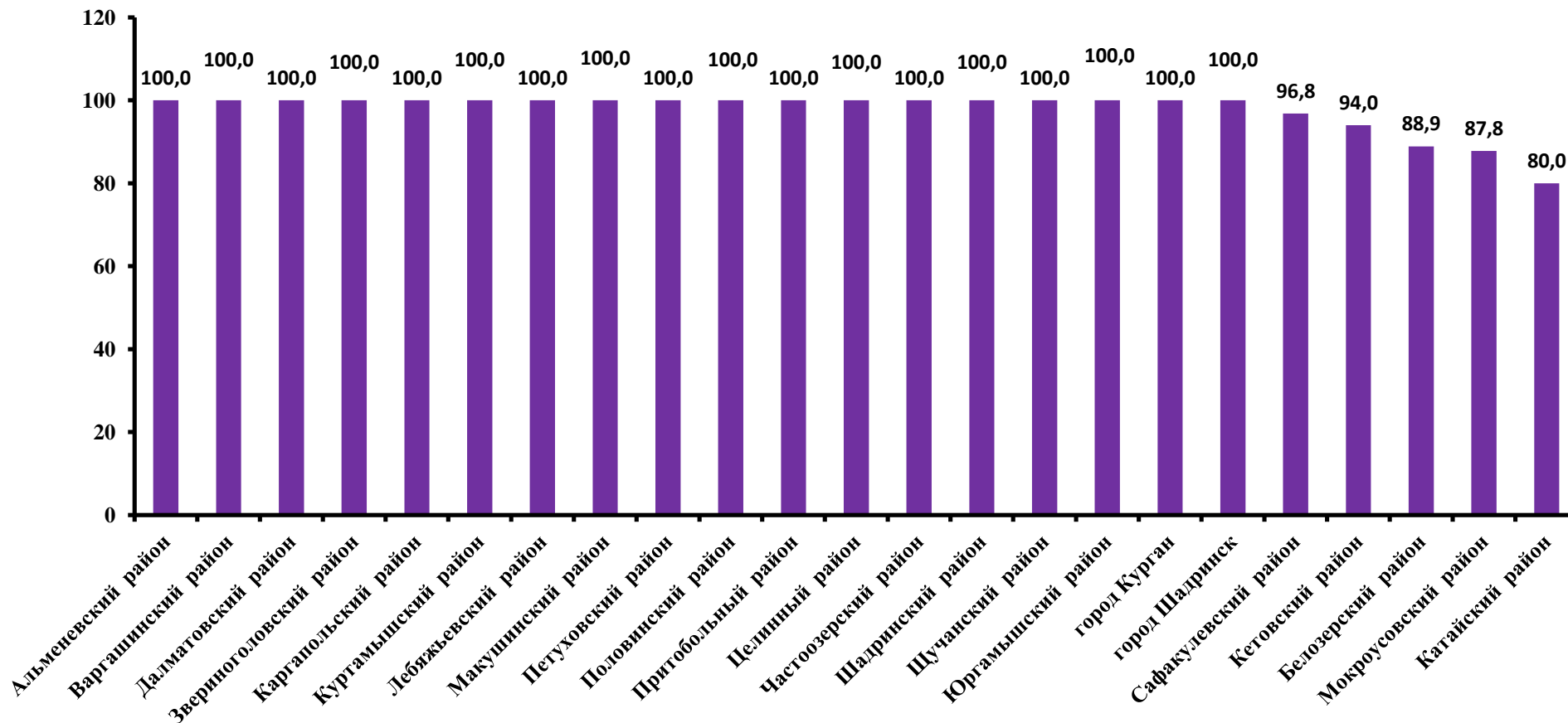
**21. УДЕЛЬНЫЙ ВЕС ФАКТИЧЕСКИ ИСПОЛЬЗУЕМЫХ СЕЛЬСКОХОЗЯЙСТВЕННЫХ УГОДИЙ В КРЕСТЬЯНСКИХ (ФЕРМЕРСКИХ) ХОЗЯЙСТВАХ**

(на 1 июля 2016 г.; в процентах от общей площади сельскохозяйственных угодий)



## 22. УДЕЛЬНЫЙ ВЕС ФАКТИЧЕСКИ ИСПОЛЬЗУЕМЫХ СЕЛЬСКОХОЗЯЙСТВЕННЫХ УГОДИЙ У ИНДИВИДУАЛЬНЫХ ПРЕДПРИНИМАТЕЛЕЙ

(на 1 июля 2016 г.; в процентах от общей площади сельскохозяйственных угодий)



В Мишкинском, Шатровском, Шумихинском районах – нет данных